



СЪДЪРЖАНИЕ НА ОФИЦИАЛНИЯ РАЗДЕЛ

Президент на Републиката

- ✓ [Указ № 155](#) за насрочване на частичен избор за кмет на кметство Череша, община Руен, област Бургас, на 20 октомври 2024 г. 2

Министерски съвет

- ✓ [Постановление № 186](#) от 30 май 2024 г. за одобряване на допълнителни разходи по бюджета на Министерството на културата за 2024 г. за изплащане на минимални диференцирани размери на паричните средства за физическа активност, физическо възпитание, спорт и спортно-туристическа дейност 2
- ✓ [Постановление № 187](#) от 30 май 2024 г. за одобряване на допълнителни разходи по бюджета на Министерството на културата за 2024 г. 2
- ✓ [Постановление № 188](#) от 30 май 2024 г. за изменение и допълнение на Наредбата за водноспасителната дейност и обезопасяването на водните площи и басейните за обществено ползване, приета с Постановление № 82 на Министерския съвет от 2024 г. 3
- ✓ [Постановление № 189](#) от 30 май 2024 г. за одобряване на допълнителни разходи по бюджета на Министерството на културата за 2024 г. 3
- ✓ [Постановление № 190](#) от 30 май 2024 г. за одобряване на допълнителни разходи по бюджета на Министерството на правосъдието за 2024 г. 4
- ✓ [Постановление № 191](#) от 30 май 2024 г. за изменение и допълнение на Тарифа № 4 за таксите, които се събират в системата на Министерството на вътрешните работи по Закона за държавните такси, приета с Постановление № 53 на Министерския съвет от 1998 г. 4

Министерство

на труда и социалната политика

- ✓ [Спогодба](#) за социална сигурност между Република България и Република

Албания, подписана на 15 март 2023 г. в Тирана и на 30 март 2023 г. в София 5

Министерство на отбраната

- ✓ [Правилник](#) за изменение и допълнение на Правилника за устройството и дейността на Висшето военноморско училище „Никола Йонков Вапцаров“ 13

Министерство на енергетиката

Министерство на регионалното развитие и благоустройството

- ✓ [Наредба № Е-РД-04-3](#) от 23 май 2024 г. за съдържанието, условията и реда за създаване и поддържане на специализираните карти и регистри на енергийните обекти, собственост на операторите на електропреносната и на електроразпределителните мрежи, както и на хидротехнически съоръжения за производство на електрическа енергия 13

Министерство на земеделието и храните

- ✓ [Наредба](#) за изменение и допълнение на Наредба № 3 от 2023 г. за условията и реда за прилагане на интервенциите под формата на директни плащания, включени в Стратегическия план, за проверките, намаления на плащанията и реда за налагане на административни санкции 61

Българска народна банка

- ✓ [Наредба](#) за изменение и допълнение на Наредба № 16 от 29 март 2018 г. за издаване на лицензи и одобрения, за вписване в регистъра по чл. 19 от Закона за платежните услуги и платежните системи и за изискванията към дейността на операторите на платежни системи с окончателност на сетълмента 71

ОФИЦИАЛЕН РАЗДЕЛ**ПРЕЗИДЕНТ
НА РЕПУБЛИКАТА****УКАЗ № 155**

На основание чл. 98, т. 1 от Конституцията на Република България във връзка с чл. 463, ал. 5 от Изборния кодекс

ПОСТАНОВЯВАМ:

Насрочвам частичен избор за кмет на кметство Череша, община Руен, област Бургас, на 20 октомври 2024 г.

Издаден в София на 28 май 2024 г.

Президент на Републиката:
Румен Радев

Подпечатан с държавния печат.

Министър на правосъдието:
Мария Павлова

3610

МИНИСТЕРСКИ СЪВЕТ**ПОСТАНОВЛЕНИЕ № 186
ОТ 30 МАЙ 2024 Г.**

за одобряване на допълнителни разходи по бюджета на Министерството на културата за 2024 г. за изплащане на минимални диференцирани размери на паричните средства за физическа активност, физическо възпитание, спорт и спортно-туристическа дейност

**МИНИСТЕРСКИЯТ СЪВЕТ
ПОСТАНОВИ:**

Чл. 1. (1) Одобрява допълнителни разходи по бюджета на Министерството на културата за 2024 г. в размер 91 390 лв. за изплащане на минимални диференцирани размери на паричните средства за физическа активност, физическо възпитание, спорт и спортно-туристическа дейност на деца и учаци в държавните училища по изкуствата и училища по културата.

(2) Сумата по ал. 1 да се осигури за сметка на предвидените разходи по централния бюджет за 2024 г.

Чл. 2. (1) Със сумата 91 390 лв. да се увеличат разходите по „Политика в областта на създаване и популяризиране на съвременно изкуство в страната и в чужбина и достъп до качествено художествено образование“,

бюджетна програма „Обучение на кадри в областта на изкуството и културата“, по бюджета на Министерството на културата за 2024 г.

(2) Със сумата 91 390 лв. се увеличават показателите по чл. 17, ал. 3 от Закона за държавния бюджет на Република България за 2024 г.

Чл. 3. Министърът на културата да извърши съответните промени по бюджета на Министерството на културата за 2024 г. и да уведоми министъра на финансите.

Чл. 4. Министърът на финансите да извърши налагащите се промени по централния бюджет за 2024 г.

Заключителни разпоредби

§ 1. Постановлението се приема на основание чл. 109, ал. 3 от Закона за публичните финанси във връзка с чл. 1 и чл. 2, ал. 1 от Постановление № 46 на Министерския съвет от 2020 г. за определяне на минимални диференцирани размери на паричните средства за физическа активност, физическо възпитание, спорт и спортно-туристическа дейност на деца и учаци в институции в системата на предучилищното и училищното образование и във висшите училища (обн., ДВ, бр. 26 от 2020 г.; изм. и доп., бр. 18 от 2021 г. и бр. 106 от 2023 г.).

§ 2. Изпълнението на постановлението се възлага на министъра на културата.

§ 3. Постановлението влиза в сила от датата на обнародването му в „Държавен вестник“.

Министър-председател:
Димитър Главчев

И.д. главен секретар на Министерския съвет:
Габриела Козарева

3633

**ПОСТАНОВЛЕНИЕ № 187
ОТ 30 МАЙ 2024 Г.**

за одобряване на допълнителни разходи по бюджета на Министерството на културата за 2024 г.

**МИНИСТЕРСКИЯТ СЪВЕТ
ПОСТАНОВИ:**

Чл. 1. (1) Одобрява допълнителни разходи по бюджета на Министерството на културата за 2024 г. в размер 7 400 000 лв. за изпълнение на политики по чл. 1, ал. 5, т. 5.2 от Закона за държавния бюджет на Република България за 2024 г., както следва:

1. за програма „Движимо културно наследство“ (програма за проекти на музеи и галерии) – 1 000 000 лв.;

2. за програма „Визуални изкуства“ (дейност на общински и частни организации) – 700 000 лв.;

3. български културни институти в чужбина и международна дейност (в т.ч. 1 000 000 лв. за Република Северна Македония) – 4 000 000 лв.;

4. за издръжка на централна администрация на Министерството на културата – 1 700 000 лв.

(2) Средствата по ал. 1 да се осигурят за сметка на предвидените разходи по централния бюджет за 2024 г. за изпълнение на политики по чл. 1, ал. 5, т. 5.2 от Закона за държавния бюджет на Република България за 2024 г.

Чл. 2. (1) Със сумата по чл. 1, ал. 1 да се увеличат разходите по бюджета на Министерството на културата за 2024 г., както следва:

1. по „Политика в областта на опазване на движимото и недвижимото културно наследство“, бюджетна програма „Опазване и представяне на движимото културно наследство и визуалните изкуства“ – 1 700 000 лв.;

2. по „Политика в областта на създаване и популяризиране на съвременно изкуство в страната и в чужбина и достъп до качествено художествено образование“, бюджетна програма „Популяризиране на българската култура в чужбина“ – 4 000 000 лв.;

3. по бюджетна програма „Администрация“ – разходи за „Издръжка“ – 1 700 000 лв.

(2) Със сумата по чл. 1, ал. 1 да се увеличат утвърдените показатели по чл. 17, ал. 3 от Закона за държавния бюджет на Република България за 2024 г.

Чл. 3. Министърът на културата да извърши съответните промени по бюджета на Министерството на културата за 2024 г. и да уведоми министъра на финансите.

Чл. 4. Министърът на финансите да извърши произтичащите от чл. 1 промени по централния бюджет за 2024 г.

Заклучителни разпоредби

§ 1. Постановлението се приема на основание чл. 109, ал. 3 от Закона за публичните финанси и чл. 1, ал. 5, т. 5.2 от Закона за държавния бюджет на Република България за 2024 г.

§ 2. Изпълнението на постановлението се възлага на министъра на културата.

§ 3. Постановлението влиза в сила от деня на обнародването му в „Държавен вестник“.

Министър-председател:
Димитър Главчев

И.д. главен секретар на Министерския съвет:
Габриела Козарева

3634

ПОСТАНОВЛЕНИЕ № 188 ОТ 30 МАЙ 2024 Г.

за изменение и допълнение на Наредбата за водноспасителната дейност и обезопасяването на водните площи и басейните за обществено ползване, приета с Постановление № 82 на Министерския съвет от 2024 г. (ДВ, бр. 30 от 2024 г.)

МИНИСТЕРСКИЯТ СЪВЕТ ПОСТАНОВИ:

§ 1. В преходните и заключителните разпоредби се правят следните изменения и допълнения:

1. Създава се нов § 3:

„§ 3. Подадените до влизането в сила на тази наредба програми за организацията на водноспасителната дейност, придружени със схеми за охраняваните части от прилежащата към морския плаж акватория и разположението на спасителните постове, се съгласуват от министъра на туризма и се изпълняват в параметрите, посочени в тях, съгласно отменената Наредба за водноспасителната дейност и обезопасяването на водните площи, приета с Постановление № 182 на Министерския съвет от 1996 г. (обн., ДВ, бр. 65 от 1996 г.; изм. и доп., бр. 60 и 72 от 2012 г., бр. 68 от 2013 г., бр. 102 от 2014 г., бр. 31 от 2016 г. и бр. 52 от 2020 г.; отм., бр. 30 от 2024 г.).“

2. Досегашният § 3 става § 4.

Заклучителна разпоредба

§ 2. Постановлението влиза в сила от деня на обнародването му в „Държавен вестник“.

Министър-председател:
Димитър Главчев

И.д. главен секретар на Министерския съвет:
Габриела Козарева
3635

ПОСТАНОВЛЕНИЕ № 189 ОТ 30 МАЙ 2024 Г.

за одобряване на допълнителни разходи по бюджета на Министерството на културата за 2024 г.

МИНИСТЕРСКИЯТ СЪВЕТ ПОСТАНОВИ:

Чл. 1. (1) Одобрява допълнителни разходи по бюджета на Министерството на културата за 2024 г. в размер 5 000 000 лв. за изпълнение на политики по чл. 1, ал. 5, т. 5.1.2 от Закона за държавния бюджет на Република България за 2024 г. за финансиране на проекти на държавни и общински културни организации с цел създаване и развитие на културни продукти.

(2) Средствата по ал. 1 да се осигурят за сметка на предвидените разходи по централния бюджет за 2024 г. за изпълнение на политики

по чл. 1, ал. 5, т. 5.1.2 от Закона за държавния бюджет на Република България за 2024 г.

Чл. 2. (1) Със сумата по чл. 1, ал. 1 да се увеличат разходите по „Политика в областта на създаване и популяризиране на съвременното изкуство в страната и в чужбина и достъп до качествено художествено образование“, бюджетна програма „Сценични изкуства“, по бюджета на Министерството на културата за 2024 г.

(2) Със сумата по ал. 1 да се увеличат утвърдените показатели по чл. 17, ал. 3 от Закона за държавния бюджет на Република България за 2024 г.

Чл. 3. Министърът на културата да извърши съответните промени по бюджета на Министерството на културата за 2024 г. и да уведоми министъра на финансите.

Чл. 4. Министърът на финансите да извърши произтичащите от чл. 1 промени по централния бюджет за 2024 г.

Заключителни разпоредби

§ 1. Постановлението се приема на основание чл. 1, ал. 5, т. 5.1.2 от Закона за държавния бюджет на Република България за 2024 г. и чл. 109, ал. 3 от Закона за публичните финанси.

§ 2. Изпълнението на постановлението се възлага на министъра на културата.

§ 3. Постановлението влиза в сила от деня на обнародването му в „Държавен вестник“.

Министър-председател:
Димитър Главчев

И.д. главен секретар на Министерския съвет:
Габриела Козарева

3664

ПОСТАНОВЛЕНИЕ № 190 ОТ 30 МАЙ 2024 Г.

за одобряване на допълнителни разходи по бюджета на Министерството на правосъдието за 2024 г.

МИНИСТЕРСКИЯТ СЪВЕТ
ПОСТАНОВИ:

Чл. 1. (1) Одобрява допълнителни разходи по бюджета на Министерството на правосъдието за 2024 г. в размер 33 100 лв. във връзка с изплащане на обезщетения през 2024 г. по т. 3, буква „в“ от Решение № 528 на Министерския съвет от 2021 г., по Решение № 721 на Министерския съвет от 2023 г. и по Решение № 865 на Министерския съвет от 2023 г.

(2) Средствата по ал. 1 да се осигурят за сметка на предвидените разходи по централния бюджет за 2024 г.

Чл. 2. Със сумата по чл. 1, ал. 1 да се увеличат разходите по бюджета на Министерството на правосъдието за 2024 г. по „Политика в областта на правосъдието“, бюджетна програма „Правна рамка за функционирането на съдебната система“.

Чл. 3. Със сумата по чл. 1, ал. 1 да се увеличат показателите по чл. 13, ал. 3 от

Закона за държавния бюджет на Република България за 2024 г.

Чл. 4. Министърът на правосъдието да извърши налагащите се от чл. 1, ал. 1 промени по бюджета на Министерството на правосъдието за 2024 г. и да уведоми министъра на финансите.

Чл. 5. Министърът на финансите да извърши произтичащите от чл. 1 промени по централния бюджет за 2024 г.

Заклучителни разпоредби

§ 1. Постановлението се приема на основание чл. 109, ал. 3 от Закона за публичните финанси.

§ 2. Изпълнението на постановлението се възлага на министъра на правосъдието.

§ 3. Постановлението влиза в сила от деня на обнародването му в „Държавен вестник“.

Министър-председател:
Димитър Главчев

И.д. главен секретар на Министерския съвет:
Габриела Козарева

3665

ПОСТАНОВЛЕНИЕ № 191 ОТ 30 МАЙ 2024 Г.

за изменение и допълнение на Тарифа № 4 за таксите, които се събират в системата на Министерството на вътрешните работи по Закона за държавните такси, приета с Постановление № 53 на Министерския съвет от 1998 г. (обн., ДВ, бр. 27 от 1998 г.; изм. и доп., бр. 9, 33 и 78 от 1999 г., бр. 43, 65 и 86 от 2000 г., бр. 27, 106 и 108 от 2001 г., бр. 24, 34, 39, 106 и 111 от 2003 г., бр. 15, 24, 32 и 36 от 2004 г., бр. 52 от 2006 г., бр. 16, 21, 26, 32 и 75 от 2007 г., бр. 81 от 2008 г., бр. 27 от 2009 г., бр. 18 и 75 от 2010 г., бр. 2, 7, 51 и 77 от 2011 г., бр. 27 и 103 от 2012 г., бр. 38 от 2013 г., бр. 50 и 74 от 2014 г., бр. 6, 29 и 57 от 2015 г., бр. 66 от 2016 г., бр. 24 от 2017 г., бр. 39, 49 и 75 от 2018 г., бр. 86 и 110 от 2020 г., бр. 69 и 100 от 2021 г. и бр. 5 от 2022 г.)

МИНИСТЕРСКИЯТ СЪВЕТ
ПОСТАНОВИ:

§ 1. Член 21 се отменя.

§ 2. В чл. 32, в т. 1 се правят следните изменения:

1. Основният текст се изменя така:

„1. за лична карта съгласно чл. 4 от Регламент (ЕС) 2019/1157 на Европейския парламент и на Съвета от 20 юни 2019 г. относно повишаване на сигурността на личните карти на гражданите на Съюза, наричан по-нататък „Регламент (ЕС) 2019/1157“.

2. В буква „а“ думите „13 лв.“ се заменят с „21 лв.“.

3. В буква „б“:

а) думите „до 58-годишна възраст“ се заменят с „до 70-годишна възраст“;

б) думите „18 лв.“ се заменят с „30 лв.“.

4. Буква „в“ се изменя така:

„в) със срок на валидност 12 месеца на лице, от което е невъзможно снемане на биометрични данни – пръстови отпечатащи, поради временна физическа невъзможност – 3 лв.“.

5. В буква „г“ думите „2 лв.“ се заменят с „3 лв.“.

§ 3. В чл. 45а, в ал. 2 се правят следните изменения и допълнения:

1. След думите „на картов носител“ се добавя „съгласно Регламент (ЕС) 2019/1157“, а думата „удостоверение“ се заменя с „документ“.

2. Думите „18 лв.“ се заменят с „30 лв.“.

§ 4. В чл. 46, в ал. 1 думите „45 лв.“ се заменят с „40 лв.“.

§ 5. В чл. 46в, в ал. 1 се правят следните изменения и допълнения:

1. След думите „Карта за пребиваване на член на семейството на гражданин на Съюза“ се добавя „съгласно Регламент (ЕС) 2019/1157“.

2. Думите „18 лв.“ се заменят с „30 лв.“.

Заключителна разпоредба

§ 6. (1) Параграфи 1 и 4 влизат в сила от деня на обнародване на постановлението в „Държавен вестник“.

(2) Параграф 2, т. 1, т. 3, буква „а“ и т. 4, § 3, т. 1 и § 5, т. 1 влизат в сила от 17 юни 2024 г.

(3) Параграф 2, т. 2, т. 3, буква „б“ и т. 5, § 3, т. 2 и § 5, т. 2 влизат в сила от 1 януари 2025 г.

Министър-председател:

Димитър Главчев

И.д. главен секретар на Министерския съвет:

Габриела Козарева

3666

МИНИСТЕРСТВА И ДРУГИ ВЕДОМСТВА

МИНИСТЕРСТВО НА ТРУДА И СОЦИАЛНАТА ПОЛИТИКА

СПОГОДБА

за социална сигурност между Република България и Република Албания, подписана на 15 март 2023 г. в Тирана и на 30 март 2023 г. в София

(Ратифицирана със закон, приет от 49-ото Народно събрание на 21 февруари 2024 г. – ДВ, бр. 18 от 2024 г. В сила от 1 юни 2024 г.)

Република България и Република Албания (оттук нататък наричани „Договарящи страни“), водени от желанието да уредят взаимните си отношения в областта на социалната сигурност, решиха за тази цел да сключат спогодба и се договориха за следното:

Ч А С Т I

ОБЩИ ПОЛОЖЕНИЯ

Член 1

Определения

1. За прилагането на настоящата Спогодба:
 - а) Терминът „България“ означава: Република България;
Терминът „Албания“ означава: Република Албания.
 - б) Терминът „територия“ означава:
По отношение на България: държавната територия на Република България;
По отношение на Албания: държавната територия на Република Албания.
 - в) Терминът „законодателство“ означава: законите, подзаконовите нормативни актове и други нормативни актове относно социалната сигурност, посочени в член 2 на настоящата Спогодба.
 - г) Терминът „компетентен орган“ означава: министрите, всеки доколкото отговаря за прилагането на законодателството, посочено в член 2.
 - д) Терминът „институция“ означава: институцията, организацията или органът, отговарящи изцяло или частично за прилагането на законодателството, посочено в параграф 1 на член 2.
 - е) Терминът „компетентна институция“ означава: отговорната институция, където лицето се осигурява към момента на подаване на заявлението или където лицето има или би имало право на обезщетение.
 - ж) Терминът „осигурено лице“ означава: лице, което е признато за такова съгласно законодателството, посочено в член 2 от настоящата Спогодба.
 - з) Терминът „осигурителен период“ означава: всеки период с осигурителни вноски и всеки друг период, признат за еквивалентен съгласно законодателството на всяка от Договарящите страни.
 - и) Терминът „парично обезщетение“ означава: пенсии, надбавки, компенсации и други парични плащания, включително допълнения, добавки, увеличения и изменения съгласно законодателството, посочено в член 2.
 - й) Терминът „пребиваване“ означава: мястото, където лицето обичайно пребивава.
 - к) Терминът „престой“ означава: временно пребиваване.

2. Всеки термин, който не е определен в параграф 1 от настоящия член, има значението, определено му в приложимото законодателство.

Член 2**Обхват на законодателството**

1. Настоящата Спогодба се прилага:
 - а) по отношение на България – до законодателството, отнасящо се към: държавното обществено осигуряване за:
 - обезщетения за болест и майчинство;
 - обезщетения за трудова злополука и професионална болест;
 - пенсии за осигурителен стаж и възраст;
 - пенсии за инвалидност поради общо заболяване;
 - пенсии за инвалидност поради трудова злополука и професионална болест;
 - наследствени пенсии, изчислени от всеки от горепосочените видове;
 - б) по отношение на Албания, до цялото законодателство, отнасящо се до: по отношение на схемата за задължително социално осигуряване:
 - парични обезщетения за болест за наетите лица;
 - парични обезщетения за майчинство за наети и самостоятелно заети лица, както и за работодатели;
 - парични обезщетения за трудова злополука и професионална болест за наети лица;
 - пенсии за старост, инвалидност и преживели лица за наети и самостоятелно заети лица, както и за работодатели.

2. Настоящата Спогодба се прилага също за всички актове или норми, които изменят или разширяват законодателството, посочено в параграф 1 на настоящия член.

Тя се прилага за всеки акт или норма, които разширяват съществуващите схеми до нови категории бенефициери, освен ако в това отношение Договарящата страна, която е изменила законодателството си, уведоми в рамките на шест месеца от официалното публикуване на тези актове другата Договаряща страна за възраженията си.

Настоящата Спогодба не се прилага по отношение на актове или норми, които създават нов клон на социалната сигурност, освен ако компетентните органи на Договарящите страни не се споразумеят за такова прилагане.

Член 3**Персонален обхват**

Освен ако не е посочено друго, настоящата Спогодба се прилага за всички лица, които са или са били подчинени на законодателството

на една от Договарящите страни, както и за други лица, чиито права произтичат от правата на такива лица.

Член 4**Равно третиране**

Освен ако в настоящата Спогодба не е посочено друго, лицата, посочени в член 3, се подчиняват на задълженията и се възползват от законодателството на Договарящата страна при същите условия като гражданите на тази страна.

Член 5**Износ на обезщетения**

1. Освен ако в настоящата Спогодба не е посочено друго, паричните обезщетения по отношение на болест и майчинство, инвалидност, трудова злополука и професионална болест, както и пенсии за старост и за преживели лица, придобити съгласно законодателството на която и да е от Договарящите страни, се изплащат по искане на правоимащото лице на територията на другата Договаряща страна, като не подлежат на каквото и да е намаление или изменение поради факта, че бенефициерът има престой или пребивава на територията на другата Договаряща страна.

2. Паричните обезщетения по отношение на инвалидност, трудова злополука и професионална болест и пенсиите за старост и за преживели лица, дължащи се от която и да е от Договарящите страни, се изплащат на граждани на другата Договаряща страна, пребиваващи на територията на трета държава при условията на националното законодателство на първата Договаряща страна, еднакви с тези за собствените ѝ граждани, пребиваващи на територията на въпросната трета страна.

Член 6**Клаузи за намаляване или спиране**

В случай че едно обезщетение съвпада с други обезщетения за социална сигурност или с други доходи, дължащи се на трудова дейност, клаузите за намаляване или прекъсване, предвидени в законодателството на едната Договаряща страна, се прилагат към бенефициерите дори ако тези обезщетения са били придобити по силата на схема на другата Договаряща страна или ако свързаните с тях трудови дейности се упражняват на територията на другата Договаряща страна.

Тази разпоредба обаче не се прилага, когато обезщетения от същия характер се предоставят от компетентните институции на двете Договарящи страни в съответствие с разпоредбите на членове 21 и 22 от настоящата Спогодба.

Ч А С Т I I РАЗПОРЕДБИ ОТНОСНО ПРИЛОЖИМОТО ЗАКОНОДАТЕЛСТВО

Член 7 Общи положения

1. При спазване на член 8 до член 10 приложимото законодателство се определя в съответствие със следните разпоредби:

- а) лице, което упражнява трудова дейност като наето или самостоятелно заето лице на територията на Договаряща страна, се подчинява на законодателството на тази Договаряща страна;
- б) лице, което е член на пътуващ или летателен персонал на предприятие, което срещу възнаграждение или хонорар, или за собствена сметка осъществява международни транспортни услуги за пътници или стоки и има седалище на територията на Договаряща страна, се подчинява на законодателството на тази Договаряща страна;
- в) лице, което работи като наето на борда на кораб, който плава под знамето на Договаряща страна, се подчинява на законодателството на тази Договаряща страна.

2. Лице, което едновременно упражнява дейност като наето лице на територията на едната Договаряща страна и дейност като самостоятелно заето лице на територията на другата Договаряща страна, е подчинено на законодателството на Договарящата страна, на чиято територия упражнява дейност като наето лице.

3. Лице, което едновременно упражнява дейност като наето или като самостоятелно заето лице на територията на двете Договарящи страни, се подчинява на законодателството на Договарящата страна, на чиято територия пребивава.

Член 8 Командировани работници

1. Лице, което е наето на територията на едната Договаряща страна и е командировано от своя работодател на територията на другата Договаряща страна за извършване на определена дейност от негово име, продължава да е подчинено на законодателството на първата Договаряща страна за продължителността на тази дейност, при условие че очакваната продължителност на тази дейност не надвишава 24 месеца.

2. Лице, което обичайно е самостоятелно заето на територията на едната Договаряща страна и извършва дейност на територията на другата Договаряща страна, продължава да е подчинено на законодателството на първата Договаряща страна, при условие че

очакваната продължителност на тази дейност не надвишава 12 месеца.

Член 9 Държавни служители

Държавните служители и еквивалентният на тях персонал на Договаряща страна, командировани на територията на другата Договаряща страна, за да упражняват дейността си там, остават подчинени на законодателството на първата Договаряща страна.

Член 10 Персонал на дипломатически представителства и консулства

1. Членовете на дипломатически представителства и консулства са подчинени на разпоредбите на Виенската конвенция за дипломатическите отношения от 18 април 1961 г. и Виенската конвенция за консулските отношения от 24 април 1963 г.

2. Местно лице, наето от дипломатическото представителство или консулство на едната Договаряща страна, както и лицата, наети за частна служба от членове на такова представителство или консулство, са подчинени на законодателството на другата Договаряща страна.

Член 11 Изключения

В интерес на определени осигурени лица или определени категории осигурени лица компетентните органи могат по взаимно съгласие да определят изключения от разпоредбите на членове от 7 до 9 и член 10, параграф 2, при условие че засегнатите лица са подчинени на законодателството на една от Договарящите страни.

Ч А С Т I I I СПЕЦИФИЧНИ РАЗПОРЕДБИ ОТНОСНО ОБЕЗЩЕТИЯТА

Глава 1 БОЛЕСТ И МАЙЧИНСТВО

Член 12 Сумиране на осигурителните периоди

За придобиването, запазването или възстановяването на правото на парични обезщетения и за периода, през който са предоставени, осигурителните периоди, придобити съгласно законодателството на двете държави, се сумират, когато е необходимо, и доколкото те не се припокриват.

Член 13 Парични обезщетения за болест и майчинство

1. Лице, което е придобило право на обезщетение по законодателството на едната Договаряща страна, като се взема предвид, когато е подходящо, разпоредбата на чл. 12 от настоящата Спогодба, получава паричното

обезщетение на територията на другата Договаряща страна директно от компетентната институция на първата Договаряща страна съгласно нейното законодателство.

2. Бенефициерът на парични обезщетения съгласно законодателството на Договаряща страна запазва правото си на такива обезщетения дори ако смени пребиваването си на територията на другата Договаряща страна.

Г л а в а 2

ТРУДОВИ ЗЛОПОЛУКИ И ПРОФЕСИОНАЛНИ БОЛЕСТИ

Член 14

Парични обезщетения

Парично обезщетение в случай на трудова злополука или професионална болест се предоставя от институцията на Договарящата страна, съгласно чието законодателство дадено лице е осигурявано към момента на трудовата злополука или където последно е извършвана дейността, която е причинила възникването на професионалната болест.

Член 15

Зачитане на възникнали по-рано трудови злополуки и професионални заболявания

Ако законодателството на Договаряща страна предвижда изрично или по подразбиране, че трудови злополуки или професионални болести, възникнали преди това, се вземат предвид, за да се оцени степента на неработоспособност, трудови злополуки и професионални болести, възникнали преди това в рамките на законодателството на другата Договаряща страна, се считат за настъпили съгласно законодателството на първата страна.

Член 16

Злополуки по време на пътуване към/от местоработата

Злополука, възникнала по време на пътуване към/от работното място на територията на Договарящата страна, различна от компетентната държава, се счита, че е станала на територията на компетентната държава.

Член 17

Наблюдение на професионално заболяване

1. Когато осигурено лице, придобило професионална болест, е извършвало дейност съгласно законодателството на двете Договарящи страни, която по своето естество може да причини тази болест, обезщетенията, за които това лице или преживелите го лица могат да претендират, се присъждат изключително в съответствие със законодателството на страната, на чиято територия дейността е последно упражнявана, и при условие че съответното лице отговаря на условията на това законодателство, като се вземат предвид, когато е уместно, разпоредбите на параграф 2.

2. Ако съгласно законодателството на Договаряща страна предоставянето на обезщетения по отношение на професионална болест е предмет на условието въпросната болест да е била диагностицирана за първи път на нейната територия, това условие се счита за удовлетворено, ако болестта е диагностицирана за първи път на територията на другата Договаряща страна.

3. Ако съгласно законодателството на Договаряща страна, предоставянето на обезщетения по отношение на професионална болест е предмет на условието, че дейността, която може да причини въпросната болест, е била извършвана през определен период, компетентната институция на тази страна трябва да вземе предвид, ако е необходимо, периодите, през които тази дейност е била упражнявана съгласно законодателството на другата Договаряща страна, така сякаш тя е била упражнявана съгласно законодателството на първата страна.

Член 18

Усложнения при професионално заболяване

В случай на усложнения при професионално заболяване, ако осигуреното лице, което е получило или получава парично обезщетение за професионална болест съгласно законодателството на която и да е от Договарящите страни, претендира за право на парично обезщетение за професионална болест от същия характер в съответствие със законодателството на другата Договаряща страна, се прилагат следните правила:

- а) ако засегнатото лице не е упражнявало на територията на последната страна професионална дейност, която може да причини или да доведе до усложнения на въпросното заболяване, компетентната институция на първата страна е длъжна да покрие разходите за обезщетенията съгласно разпоредбите на законодателството, което прилага, като вземе предвид усложненията;
- б) ако засегнатото лице е упражнявало подобна професионална дейност на територията на втората страна, компетентната институция на първата страна е длъжна да поеме разходите за обезщетенията съгласно разпоредбите на законодателството, което прилага, без да взема предвид усложненията; компетентната институция на втората страна трябва да отпусне добавка на съответното лице, чийто размер се определя от законодателството на тази страна и е равен на разликата между размера на дължимото при наличието на усложнения обезщетение и размера на обезщетението, която би трябвало да се дължи преди появата на усложнения.

Г л а в а 3

СТАРОСТ, ПРЕЖИВЕЛИ ЛИЦА И ИНВАЛИДНОСТ

Член 19

Сумиране на осигурителни периоди

1. В случай че законодателството на някоя от двете Договарящи страни поставя правото на обезщетение в зависимост от завършването на осигурителни периоди, институцията, която прилага това законодателство, взема предвид до необходимия размер и дотолкова, доколкото те не се припокриват, периодите на осигуряване, завършени съгласно законодателството на другата Договаряща страна, сякаш са периоди, завършени съгласно законодателството на първата Договаряща страна.

2. В случай че законодателството на някоя от двете Договарящи страни обвързва предоставянето на определени обезщетения със завършването на определен период при упражняване на дейност, която е обект на специална схема, или при осъществяване на специфична дейност или трудова заетост само периодите, завършени по съответстваща схема, или в случай на липсата на такава схема – в същата професия или същата работа, се вземат предвид съгласно законодателството на другата Договаряща страна за определяне правото на такива обезщетения.

3. Осигурителните периоди, които ще бъдат зачитани при сумиране на осигурителни периоди, ще бъдат изчислени само на база фактическата им продължителност.

4. Ако лице няма право на обезщетение, след като се вземат предвид осигурителните периоди, завършени по законодателството на двете Договарящи страни, правото на това обезщетение се определя, като се сумират тези периоди с осигурителни периоди, завършени на територията на трета държава, с която някоя от Договарящите страни има договор за социална сигурност, в който е предвидено сумиране на периодите.

Член 20

Осигурителни периоди, по-кратки от една година

1. Независимо от разпоредбите на член 19 не се дължи обезщетение за инвалидност, старост или преживели лица от компетентната институция, когато завършените съгласно нейното законодателство осигурителни периоди, предшествващи реализацията на риска, не достигат общо една година и само ако правото на пенсия не възниква на основание на този период.

2. Когато осигурителните периоди, завършени съгласно законодателството на едната Договаряща страна, не достигнат общо една година и този период не дава право на обезщетение, компетентната институция на другата Договаряща страна взема предвид тези периоди за определяне на правото и размера

на обезщетението така сякаш са придобити съгласно нейното законодателство.

Член 21

Изчисляване на обезщетенията за старост и за преживели лица

1. Ако дадено лице има право на обезщетение за старост или за преживели лица съгласно законодателството на една от Договарящите страни, институцията на тази страна, без непременно да пристъпи към сумиране, изчислява правото на обезщетение директно въз основа на осигурителните периоди, завършени само според нейното законодателство.

Тази институция също така изчислява размера на обезщетението за старост или за преживели лица, което би било получено чрез прилагане на правилата, посочени в параграф 2, букви а) и б). Взема се под внимание само по-високата от тези две суми.

2. Ако дадено лице има право на обезщетение за старост или за преживели лица по силата на законодателството на една от Договарящите страни, като неговото право възниква единствено чрез сумиране на осигурителните периоди съгласно член 19, вадат следните правила:

- а) институцията на тази Договаряща страна изчислява теоретичния размер на дължимото обезщетение така, сякаш всички осигурителни периоди, завършени съгласно законодателството на двете Договарящи страни, са завършени изключително съгласно нейното законодателство;
- б) институцията на тази Договаряща страна след това изчислява дължимата сума въз основа на сумата, посочена в буква а), пропорционално на продължителността на осигурителните периоди съгласно нейното законодателство, спрямо продължителността на всички осигурителни периоди, отчетени по точка а);
- в) в случаите, когато обезщетенията по законодателството на една от Договарящите страни се изчисляват въз основа на възнаграждение, заплата, осигурителен доход или внесени вноски за определен период, компетентната институция взема предвид възнаграждението, заплата, осигурителния доход или внесените вноски само за осигурителния период, завършен съгласно законодателството на тази Договаряща страна.

3. Ако продължителността на осигурителните периоди, сумирани в съответствие с член 19 от настоящата Спогодба, надвишава максималния осигурителен период, въз основа на приложимото законодателство, компетентната институция определя размера на обезщетението, пропорционално на осигурителните периоди, завършени съгласно това законодателство, в съотношение към

осигурителните периоди, които са послужили като основа за изчисляване на размера на неделимото обезщетение.

Член 22

Изчисляване на обезщетения за инвалидност и за преживели лица

1. В случаите, когато законодателството на едната Договаряща страна предвижда право на обезщетение дори без прилагане на член 19 от настоящата Спогодба, компетентната институция на тази Договаряща страна определя обезщетението, като взема предвид само осигурителните периоди, завършени съгласно прилаганото от нея законодателство.

2. Ако правото на обезщетения за инвалидност, предвидено в законодателството на една от Договарящите страни, е достигнато единствено чрез сумиране на осигурителни периоди, завършени в двете Договарящи страни в съответствие с член 19 от настоящата Спогодба, размерът на дължимото обезщетение се определя съгласно процедурата, определена в член 21, параграф 2 от настоящата Спогодба.

Член 23

Обезщетения за инвалидност по време на престой в другата Договаряща страна

Бенефициерът на обезщетение за инвалидност съгласно законодателството на една от Договарящите страни запазва правото си на това обезщетение по време на престой в другата Договаряща страна.

Член 24

Възможно преразглеждане на обезщетения

1. Ако поради повишаване на разходите за живот, изменението на нивата на заплатите или други клаузи за адаптиране обезщетенията за старост, за преживели лица или за инвалидност на една от Договарящите страни се променят с определен процент или сума, не е необходимо да се пристъпва към ново изчисляване на обезщетенията за старост, за преживели лица или за инвалидност на другата Договаряща страна.

2. От друга страна, в случай на изменение на правилата или на процеса на изчисляване по отношение на установяването на обезщетенията за старост, за преживели лица или обезщетения за инвалидност се извършва ново изчисление съгласно изискванията на членове 21 и 22.

Тази разпоредба няма ефект върху вече изплатените обезщетения към датата на влизане в сила на тази промяна.

Ч А С Т I V ДРУГИ РАЗПОРЕДБИ

Член 25

Административно споразумение, взаимна административна и правна помощ

Компетентните органи:

1. Компетентните органи уреждат чрез административно споразумение мерките,

необходимите за прилагането на настоящата Спогодба, и определят органите за връзка, институциите по престой или пребиваване и компетентните институции.

2. Компетентните органи на двете държави се информират взаимно относно:

а) мерките, взети за изпълнението на тази Спогодба;

б) относно промените в тяхното законодателство, които могат да засегнат изпълнението на тази Спогодба.

3. При прилагане на тази Спогодба компетентните органи, както и компетентните институции на двете Договарящи страни се подпомагат взаимно и действат така, все едно прилагат свои законови разпоредби. Тази взаимна помощ е безплатна.

4. Органите и институциите на Договарящите страни, прилагайки тази Спогодба, могат да комуникират една с друга, както и директно с лицата, които са оторизирани от тях.

5. Органите и институциите на една от Договарящите се страни не могат да откажат изпратено заявление или документи единствено на основание, че те са изготвени на официалния език на другата Договаряща се страна.

6. За да улеснят изпълнението на Спогодбата и специално за създаването на опростена и бърза връзка между съответните институции между двете страни, компетентните органи трябва да определят съответните органи за връзка.

7. Медицински преглед, който се извършва изключително за целите на изпълнение на законовите разпоредби на едната Договаряща страна и отнасящ се за лица, които са с пребиваване или престой на територията на другата Договаряща страна, се извършва по искане и за сметка на компетентната институция от институцията по място на пребиваване или престой. Медицински прегледи, свързани с прилагане на законодателството на двете Договарящи страни, се извършват за сметка на и от институцията по пребиваване или престой.

Член 26

Освобождаване и намаляване от такси

1. Всяко освобождаване или намаляване на такси, гербови марки или такси за регистрация и записване, предвидено в законодателството на една от Договарящите страни, по отношение на удостоверения или други документи, които би следвало да се представят във връзка с прилагането на законодателството на тази страна, следва да се прилагат и за документите и удостоверенията, които трябва да се представят за прилагане на законодателството на другата Договаряща страна.

2. Документите, издадени относно изпълнението на тази Спогодба, са изключени от заверка от дипломатически представителства или консулства.

Член 27**Заявления, декларации и жалби**

Заявления, декларации или жалби, които съгласно законодателството на една от Договарящите страни трябва да бъдат представени в определен срок до орган, институция или юрисдикция на тази Договаряща страна, се смятат за приети, ако са представени в рамките на същия определен период на орган, институция или юрисдикция на другата Договаряща страна. В този случай заявленията, декларациите или жалбите трябва да бъдат изпращани незабавно до органа или агенцията на първата Договаряща страна, пряко или чрез компетентните органи на Договарящите страни.

Датата, на която тези заявления, декларации или жалби са били представени на орган, институция или юрисдикция на втората Договаряща страна, се счита за дата на подаване към органа, институцията или юрисдикцията, упълномощена да приема такива заявления, декларации или жалби.

Искане или документ не могат да бъдат отхвърлени от компетентния орган или организации на едната Договаряща страна само защото е на официалния език на другата Договаряща страна.

Член 28**Обмен на лични данни**

1. При прилагането на настоящата Спогодба институциите на двете Договарящи страни са упълномощени да обменят лични данни, включително данни относно доходите на лицата, от които институцията на едната Договаряща страна се нуждае за прилагането на законодателството относно социалната сигурност.

2. При предоставянето на тези данни институцията на едната Договаряща страна трябва да спазва законодателството относно защитата на личните данни на тази Договаряща страна.

3. Съхраняването, обработката и разпространението на лични данни от институцията на Договарящата страна, на която тези данни са били съобщени, се регулира от законодателството относно защитата на личните данни на тази Договаряща страна.

4. Данните, посочени в настоящия член, се използват изключително за прилагането на законодателството относно социалната сигурност.

Член 29**Изплащане на обезщетения**

1. Институцията, компетентна за изплащане на обезщетения в съответствие със законодателството на Договарящите страни, разпорежда изплащането на обезщетението директно на правоимащото лице в своята национална валута.

2. Плащането на обезщетенията, посочени в параграф 1 на този член, на правоимащо лице

с пребиваване в другата Договаряща страна може да се извършва в конвертируема валута по искане на правоимащото лице.

3. Предвиденото в тази Спогодба възстановяване на разходи между институциите на Договарящите страни се извършва в конвертируемата валута.

Преобразуването на обезщетението във валутата на другата Договаряща страна се извършва по валутния курс, приложим в деня на превода.

Член 30**Признаване на решения и актовете с изпълнителна сила**

1. Всички влезли в сила решения на съдилищата, както и придобили изпълнителна сила актове на компетентната институция или компетентните органи на една от Договарящите страни по отношение на вноски и други вземания от системата за социалната сигурност се признават в другата Договаряща страна.

2. Признаването може да бъде отказано единствено в случай че противоречи на обществения ред на Договарящата страна, в която посоченото решение или акт трябва да бъдат изпълнени.

3. Процедурата по изпълнение на окончателни решения и актове трябва да бъде в съответствие със законодателството на Договарящата страна, на територията на която се извършва изпълнението, уреждащо изпълнението на такива решения и актове. Решението или актът трябва да бъдат придружени от удостоверение, потвърждаващо неговата изпълняемост.

4. Дължимите на територията на другата Договаряща страна вноски и други вземания имат, в рамките на процедура за изпълнение, фалит или принудително уреждане, същата степен на предпочитание като съответните вземания на територията на тази Договаряща страна.

5. Исканията, подлежащи на оттегляне или принудително оттегляне, са защитени от същите гаранции и привилегии, както и исканията от същия характер на институция, разположена на територията на Договарящата страна, на която се извършва оттеглянето или принудителното оттегляне.

Член 31**Решаване на спорове**

Споровете, възникнали при тълкуване или прилагане на настоящата Спогодба, се решават, доколкото е възможно, от компетентните органи.

Ако компетентните органи не могат да решат спора, те могат в съответствие с националното законодателство да потърсят решение по дипломатически път.

Член 32
Неправомерни плащания

1. Когато институцията на Договаряща страна е изплатила на бенефициер суми, надвишаващи сумата, на която има право, тази институция може да поиска при условията и в рамките на прилаганото от нея законодателство институцията на другата страна, която трябва да изплати съответно обезщетение в полза на този бенефициер, да приспадне надплатената сума от дължимите на посочения бенефициер анюитети. Последната институция прави приспадането при условията на прилаганото от нея законодателство, сякаш става въпрос за суми, надплатени от самата нея, и превежда така удържаната сума на кредитиращата институция.

Подробностите за прилагането на тази разпоредба се определят в административното споразумение.

2. Ако надплатената сума не може да бъде приспадната от неизплатеното просрочено задължение, институцията на Договарящата страна, която е изплатила на бенефициера на обезщетенията сума, надвишаваща тази, на която има право, може при условията и в границите, определени от законодателството, което прилага, да изиска от институцията за изплащане на обезщетения на другата Договаряща страна в полза на този бенефициер да приспадне надплатената сума от сумите, които изплаща на посочения бенефициер. Последната институция прави приспадането при условията и в границите, които са разрешени за такова обезщетение по силата на приложимото законодателство, така, сякаш става въпрос за суми, изплатени сами по себе си, и превежда така удържаната сума на кредитиращата институция.

Ч А С Т V
ПРЕХОДНИ И ЗАКЛЮЧИТЕЛНИ
РАЗПОРЕДБИ

Член 33
Събития, възникнали преди влизането в сила на настоящата Спогодба

1. Настоящата Спогодба се прилага и за събития, възникнали преди влизането ѝ в сила.

2. Настоящата Спогодба не създава право за придобиване на обезщетения за нито един период, предшестваш влизането ѝ в сила.

3. Всички осигурителни периоди, завършени съгласно законодателството на една от Договарящите страни преди датата, на която настоящата Спогодба влиза в сила, се вземат предвид при определяне на правото на обезщетение в съответствие с разпоредбите на настоящата Спогодба.

4. Настоящата Спогодба не се прилага за права, които са погасени чрез отпускане на еднократно плащане или възстановяване на вноски.

Член 34
Ревизии, загуба, отнемане

1. Всяко обезщетение, което не е изплатено или е спряно по причини на гражданството на заинтересованото лице или поради пребиваването му на територията на Договаряща страна, различна от тази, в която се намира институцията, отговорна за плащането, трябва по искане на заинтересованото лице да бъде изплатено или възстановено от датата на влизане в сила на настоящата Спогодба.

2. Правото на заинтересованите лица, които преди влизането в сила на настоящата Спогодба са получили изплащане на обезщетение, може да бъде преразгледано по искане от тези лица в съответствие с разпоредбите на настоящата Спогодба. В никакъв случай подобна ревизия не може да води до накърняване на предишното право на заинтересованите лица.

3. Ако искането, посочено в параграф 1 или 2 от настоящия член, е направено в рамките на две години от датата на влизане в сила на настоящата Спогодба, всяко право, произтичащо от прилагането на настоящата Спогодба, влиза в сила от тази дата и законодателството на която и да е от Договарящите страни относно отнемането или загубата на права не е приложимо за такива заинтересовани лица.

4. Ако искането, посочено в параграф 1 или 2 от настоящия член, е подадено след повече от две години след влизането в сила на настоящата Спогодба, правата, които не подлежат на отнемане или които все още не са загубени, се придобиват от датата на искането, освен ако не са приложими по-благоприятни законодателни разпоредби на съответната Договаряща страна.

Член 35
Продължителност

Настоящата Спогодба се сключва без ограничение на нейната продължителност. Всяка Договаряща страна може да я денонсира с изпращане на дванадесетмесечно писмено предизвестие до другата страна.

Член 36
Гарантиране на придобити права и права в процес на придобиване

В случай на прекратяване на настоящата Спогодба всички права и изплащания на обезщетения, придобити по силата на Спогодбата, се запазват. Договарящите страни трябва да вземат мерки относно правата в процеса на тяхното придобиване.

Член 37
Влизане в сила

1. Настоящата Спогодба влиза в сила на първия ден на третия месец, следващ датата на получаване на нотата, чрез която последната от двете Договарящи страни уведомява другата Договаряща страна, че всички вътрешни изисквания са изпълнени.

2. От деня на влизане в сила на тази Спогодба се прекратява действието на Спогодбата по държавното обществено осигуряване между Народна република България и Народна република Албания, подписана в гр. Тирана на 20 май 1952 г., в сила от 1 май 1953 г.

В уверение на горното долуподписаните, надлежно упълномощени за целта, подписаха настоящата Спогодба.

Съставено в Тирана на 15.03.2023 г. и в София на 30.03.2023 г. в два еднообразни екземпляра на български, албански и английски език, като всички текстове имат еднаква сила. В случай на различия в тълкуването предимство има текстът на английски език.

За Република България: За Република Албания:
Лазар Лазаров, **Делина Ибрахимай,**
 заместник министър-министър на
 председател по финансите
 социалните политики и икономиката
 и министър на труда
 и социалната политика

3545

МИНИСТЕРСТВО НА ОТБРАНАТА

Правилник за изменение и допълнение на Правилника за устройството и дейността на Висшето военноморско училище „Никола Йонков Вапцаров“ (обн., ДВ, бр. 92 от 2018 г.; изм. и доп., бр. 106 от 2020 г. и бр. 84 от 2022 г.)

§ 1. В чл. 29 се правят следните изменения:

1. В ал. 1 думите „и логистиката“ се заличават.

2. В ал. 2 думите „и логистиката“ се заличават.

3. В ал. 2, т. 2 думите „и техническите“ се заличават.

§ 2. Създава се чл. 31б:

„Чл. 31б. (1) Заместник-началникът по логистиката на ВВМУ „Н. Й. Вапцаров“ е военнослужещ, който се назначава и освобождава при условията и по реда на Закона за отбраната и въоръжените сили на Република България.

(2) Заместник-началникът по логистиката:

1. подпомага дейността на началника на ВВМУ „Н. Й. Вапцаров“ и има право да го представлява в случаите, когато е упълномощен от него;

2. организира и носи отговорност за работата по логистичните въпроси в дейността на ВВМУ „Н. Й. Вапцаров“.

§ 3. В чл. 191, ал. 3 думите „административната част и“ се заличават.

Заклучителна разпоредба

§ 4. Правилникът влиза в сила от деня на обнародването му в „Държавен вестник“.

Министър:
Атанас Запрянов

3611

МИНИСТЕРСТВО НА ЕНЕРГЕТИКАТА МИНИСТЕРСТВО НА РЕГИОНАЛНОТО РАЗВИТИЕ И БЛАГОУСТРОЙСТВОТО

НАРЕДБА № Е-РД-04-3

от 23 май 2024 г.

за съдържанието, условията и реда за създаване и поддържане на специализираните карти и регистри на енергийните обекти, собственост на операторите на електропреносната и на електроразпределителните мрежи, както и на хидротехнически съоръжения за производство на електрическа енергия

Г л а в а п ъ р в а

ОБЩИ ПОЛОЖЕНИЯ

Чл. 1. С наредбата се определят съдържанието, условията и редът за създаването, поддържането и съхранението на специализираните карти и регистри на енергийните обекти, собственост на операторите на електропреносната и на електроразпределителните мрежи, разположени в лицензионната им територия, както и на хидротехнически съоръжения за производство на електрическа енергия.

Чл. 2. (1) Операторите на електропреносната и на електроразпределителните мрежи в съответствие със Закона за кадастъра и имотния регистър (ЗКИР) създават и поддържат специализирани карти и регистри на енергийните обекти, които са тяхна собственост и са разположени в лицензионната им територия.

(2) Експлоатационните дружества на хидротехнически съоръжения за производство на електрическа енергия в съответствие със ЗКИР създават и поддържат специализирани карти и регистри на хидротехническите съоръжения.

(3) Операторите по ал. 1 и експлоатационните дружества по ал. 2 могат да възлагат набирането и поддържането в актуално състояние на специализирани данни за енергийните обекти и хидротехническите съоръжения по чл. 1 на правоспособно лице по чл. 16 от ЗКИР. Посочването и определянето на вида на обектите и съоръженията се извършват от представител на оператора на електропреносната мрежа, съответно на електроразпределителните мрежи, или от представител на експлоатационното дружество на хидротехническо съоръжение за производство на електрическа енергия.

(4) Юридическите лица, собственици на енергийни обекти и съоръжения към тях, след границата на собственост на енергийния обект, собственост на оператор на преносна или разпределителна мрежа, са задължени да предоставят данните по тази наредба в предвидените обем и срокове на оператора на мрежата, притежаващ лицензия за съответната територия.

(5) Операторите на електропреносната мрежа и на електроразпределителни мрежи, получили данни по ал. 4, имат задължение да ги отразят в поддържаните от тях специализирани карти и регистри съгласно изискванията на тази наредба.

(6) Операторите на затворени разпределителни мрежи нямат задължение за предоставянето на данни по ал. 4.

(7) За въвеждане в експлоатация на енергийните обекти и хидротехническите съоръжения по чл. 1 операторите по ал. 1 и експлоатационните дружества по ал. 2 спазват изискванията на чл. 177, ал. 1 от Закона за устройство на територията.

Чл. 3. (1) Специализираните карти и регистри се изработват с цел документиране на пространственото положение и основните технически характеристики на изградените енергийни обекти, собственост на операторите на електропреносната и на електроразпределителните мрежи, разположени в тяхната лицензионна територия, както и на хидротехническите съоръжения за производство на електрическа енергия.

(2) Специализираните карти и регистри осигуряват информация, необходима за:

1. експлоатация и поддържане на електрически подстанции, възлови станции, трансформаторни постове и електропроводи високо, средно и ниско напрежение;

2. проучване и проектиране за изграждане на нови и реконструкция на съществуващи електрически подстанции, възлови станции, трансформаторни постове и електропроводи високо, средно и ниско напрежение и други енергийни обекти;

3. експлоатация и поддържане на хидротехнически съоръжения за производство на електрическа енергия;

4. проучване и проектиране за изграждане на нови или реконструкция на съществуващи хидротехнически съоръжения за производство на електрическа енергия;

5. изработване на концепции и схеми за пространствено развитие и общи и подробни устройствени планове;

6. предварителни проучвания и изработване на инвестиционни проекти;

7. създаване на информационни системи от операторите на електрически мрежи за изградените обекти в съответната лицензионна територия и от експлоатационните дружества на хидротехнически съоръжения за производство на електрическа енергия.

Чл. 4. (1) За изработване и поддържане в актуално състояние на специализираните карти и регистри се ползват безвъзмездно данни по § 22 от преходните и заключителните разпоредби на Закона за изменение и допълнение на ЗКИР (ДВ, бр. 41 от 2019 г.).

(2) Специализираните карти и регистри се изготвят въз основа на:

1. основни кадастрални данни и данни за вид собственост – от Агенцията по геодезия, картография и кадастър (АГКК);

2. специализирани данни – от енергийно предприятие или от АГКК, ако такива са й предоставени;

3. копия от кадастрални и/или регулационни планове – от общинската администрация и/или от ведомства и юридически лица, които съхраняват такива;

4. копия от одобрените инвестиционни проекти и екзекутивни документи за изградените обекти на енергийната мрежа в лицензионна територия – от техническия архив на съответната община;

5. данни от картата на възстановената собственост (КВС) – от общинските служби по земеделие.

(3) Данните и документите по ал. 2 се предоставят на операторите по чл. 2, ал. 1 и на експлоатационните дружества по чл. 2, ал. 2 в срок до 30 дни от поискването им.

(4) Данните по ал. 2, т. 1 се предоставят чрез информационната система на АГКК.

Чл. 5. Специализираните карти и регистри се създават, съхраняват и поддържат в цифров вид във формат съгласно изискванията на чл. 12, т. 5 от ЗКИР или във формат, поддържан от Единната информационна точка.

Чл. 6. (1) Специализираните карти и регистри обхващат:

1. лицензионната територия на операторите на електропреносната и на електроразпределителните мрежи;

2. сервитутните граници на хидротехническите съоръжения за производство на електрическа енергия.

(2) Координатната система, мащабите, разграфката и номенклатурата на специализираните карти следва да бъдат съвместими с тези на кадастралната карта, определена с наредбата по чл. 31 от ЗКИР. С техническо

задание може да бъде определен и друг мащаб на специализираната карта, различен от този на кадастралната карта.

(3) Точността на специализираните карти съответства на изискванията, посочени в наредбата по чл. 31 от ЗКИР.

Г л а в а в т о р а

СЪДЪРЖАНИЕ НА СПЕЦИАЛИЗИРАНИТЕ КАРТИ И РЕГИСТРИ

Раздел I

Съдържание на специализираните карти

Чл. 7. (1) Специализираните карти съдържат основни кадастрални данни – обект на кадастъра, и специализирани данни.

(2) Специализираните карти се изготвят в следните тематични слоеве:

1. слой – данни от кадастралната карта:

а) граници и номера на поземлените имоти и сградите;

б) граници или очертания на самостоятелни обекти в сграда или в съоръжение на техническата инфраструктура;

в) държавните граници, границите на административно-териториалните единици, землищните граници и границите на територии с еднакво трайно предназначение;

2. слой – специализирани данни за линейни енергийни обекти за високо, средно и ниско напрежение в лицензионната територия:

а) осите на въздушните и/или подземните електропроводи (включително колектори и кабелни канални системи);

б) центъра на стъпките за стълбовете на въздушните електропроводни линии, номерата на стълбовете;

в) ниво на напрежение на въздушните и/или подземните електропроводи;

г) диспечерски наименования на въздушните и/или подземните електропроводи за високо напрежение;

д) начин на полагане на кабелни линии (в изкоп, в тръбно-канална мрежа (ТКМ), в колектор);

е) местоположение на кабелни шахти;

ж) електромерни табла;

з) кабелни разпределителни шкафове;

и) разпределителни кутии;

3. слой – специализирани данни за площадкови енергийни обекти, част от енергийната мрежа в лицензионната територия:

а) местоположение и ограда на подстанцията;

б) име на подстанцията/възловата станция/трафопостове СрН/НН с посочени нива на напрежения;

в) местоположение на трафопост и възлова станция;

4. слой – специализирани данни за хидротехнически съоръжения за производство на електрическа енергия:

а) язовири (водохранилища);

б) дневни изравнители и напорни басейни;

в) водопреливни и водоизпускателни съоръжения;

г) водоземни съоръжения, водохващания и утаители към тях;

д) водни и водоземни кули, апаратни камери;

е) енергоносители и изтичала на водно-електрически централи (ВЕЦ);

ж) ревизионни шахти и/или ревизионни отвори;

з) открити и покрити канали и съоръженията им;

и) тунели;

к) мост, канали и дюкери;

л) открити, засипани и подземни напорни тръбопроводи;

м) затворни съоръжения;

н) въздухорегулиращи съоръжения.

(3) За въздушните и подземните електропроводи високо, средно и ниско напрежение, изградени преди влизане в сила на отменения Закон за енергетиката и енергийната ефективност (обн., ДВ, бр. 64 от 1999 г.; отм., бр. 18 от 2004 г.), в специализираните карти се отразяват сервитутните зони съгласно изискванията на приложение № 5 към чл. 7, ал. 1, т. 5 от Наредба № 16 от 2004 г. за сервитутите на енергийните обекти (ДВ, бр. 88 от 2004 г.).

(4) За въздушните и подземните електропроводи високо, средно и ниско напрежение, изградени след влизане в сила на Закона за енергетиката, в специализираните карти се отразяват сервитутните зони съгласно изискванията на приложение № 1 към чл. 7, ал. 1, т. 1 от Наредба № 16 от 2004 г. за сервитутите на енергийните обекти.

(5) За хидротехническите съоръжения за производство на електрическа енергия в специализираните карти се отразяват сервитутните зони съгласно изискванията на приложение № 1 към чл. 7, ал. 1, т. 1 от Наредба № 16 от 2004 г. за сервитутите на енергийните обекти.

(6) В специализираните карти и регистри се отразяват и зоните на ограничения върху поземлен имот, които произтичат от сервитут или ограничение, възникнало въз основа на административен акт или договор. Данните за зоните на ограничения се съхраняват в цифров вид във формата по чл. 12, т. 5 ЗКИР, като достъпът до тях се осъществява по елек-

тронен път чрез информационния портал на Единната информационна точка или чрез електронния портал на АГКК.

Чл. 8. За изобразяване в специализираните карти, създадени за:

1. енергийните обекти, собственост на операторите на електропреносната и на електроразпределителните мрежи, се използват символни означения (условни знаци) съгласно приложение № 1;

2. хидротехническите съоръжения за производство на електрическа енергия, се използват символни означения (условни знаци) съгласно приложение № 2.

Раздел II

Съдържание на специализираните регистри

Чл. 9. (1) Специализираните регистри съдържат:

1. данни за поземлените имоти, сградите и самостоятелните обекти в сграда или съоръжение на техническата инфраструктура, вида на собствеността им, извлечени от кадастралния регистър на недвижимите имоти;

2. специализирани данни по ал. 2, 3 и 4.

(2) Специализираните регистри на въздушните и/или подземните електропроводи, обект на енергийната мрежа, съдържат следните специализирани данни:

1. единен кодов номер – уникален номер на съответния оператор на електропреносната и на електроразпределителната мрежа;

2. данни за документ, удостоверяващ собствеността върху електропровода;

3. вид на електропровода – въздушен или кабелен;

4. номинална стойност на напрежението в kV;

5. диспечерско наименование на въздушния и/или подземния електропровод – с напрежение над 35 kV;

6. начало и край на електропровода за високо напрежение;

7. начало и край на отклонения на въздушните електропроводи за високо напрежение;

8. данни за извеждане от експлоатация на обекта;

9. основание за създаване на зоната;

10. вид на ограничението;

11. име/наименование на лицето, в чиято полза е ограничението;

12. срок на действие на ограничението.

(3) Специализираните регистри на електрически подстанции, възлови станции, трансформаторни постове и прилежащите им сгради и съоръжения съдържат следните специализирани данни:

1. единен кодов номер – уникален номер на съответния оператор на електропреносната или на електроразпределителната мрежа;

2. акт, удостоверяващ правата на собственост;

3. вид на обекта;

4. диспечерско наименование;

5. ниво на напрежението в kV;

6. данни за извеждане от експлоатация на обекта;

7. основание за създаване на сервитутна зона;

8. вид на ограничението;

9. име/наименование на лицето, в чиято полза е ограничението;

10. срок на действие на ограничението.

(4) Специализираните регистри на хидротехнически съоръжения за производство на електрическа енергия съдържат следните специализирани данни:

1. идентификационен номер;

2. име на съоръжение;

3. данни за експлоатационното дружество на хидротехническо съоръжение за производство на електрическа енергия;

4. данни за документ, удостоверяващ собствеността или правото на стопанисване, поддържане и техническа експлоатация на съоръжението;

5. тип на съоръжението;

6. местоположение на съоръжението – надземно, надземно или подземно;

7. данни за материала, от който е изградено съоръжението;

8. данни за извеждане от експлоатация на обекта;

9. основание за създаване на сервитутна зона;

10. вид на ограничението;

11. име/наименование на юридическото лице/лицето, в чиято полза е ограничението;

12. срок на действие на ограничението.

Г л а в а т р е т а

СЪЗДАВАНЕ И ПРИЕМАНЕ НА СПЕЦИАЛИЗИРАНИ КАРТИ И РЕГИСТРИ НА ЕНЕРГИЙНИТЕ ОБЕКТИ, СОБСТВЕНОСТ НА ОПЕРАТОРИТЕ НА ЕЛЕКТРОПРЕНОСНАТА И НА ЕЛЕКТРОРАЗПРЕДЕЛИТЕЛНИТЕ МРЕЖИ, КАКТО И НА ХИДРОТЕХНИЧЕСКИТЕ СЪОРЪЖЕНИЯ ЗА ПРОИЗВОДСТВО НА ЕЛЕКТРИЧЕСКА ЕНЕРГИЯ

Раздел I

Създаване на специализирани карти и регистри

Чл. 10. (1) Обектите на специализираната карта се заснемат чрез геодезически методи

в съответствие с изискванията на наредбата по чл. 31 от ЗКИР.

(2) При изработване на специализираните карти се използва геодезическата основа на кадастралната карта.

(3) За територии, за които няма създадена кадастрална карта, се създава нова работна геодезическа основа съгласно изискванията на наредбата по чл. 31 от ЗКИР.

Чл. 11. (1) Подробните точки от геодезическите измервания се определят в съответствие с изискванията на наредбата по чл. 31 от ЗКИР.

(2) Височинното определяне на точките се извършва чрез геометрична или тригонометрична нивелация. Допуска се определянето на нормални височини от геодезически височини, определени с глобални навигационни спътникови системи (ГНСС), които се трансформират със софтуер, приет от АГКК.

Чл. 12. (1) Подземните електропроводи се заснемат по оста на кабелната линия. Където трасето завива с дъга, се заснемат достатъчен брой точки за изобразяване на трасето, като най-малкият брой е три точки – начало на кривата, среда на кривата и край на кривата.

(2) Височинното положение на подземните електропроводи и съответната физическа инфраструктура, при която са изградени шахти, се определят чрез нивелация или ГНСС измервания на капачите на шахтите и по измерените в тях дълбочини.

(3) Височинното положение на подземните електропроводи, които са положени свободно в изкоп, се определя преди засипването им или чрез кабелотърсач.

Чл. 13. Оста на въздушните електропроводни линии се определя от линията, свързваща центровете на стъпките на стълбовете при стоманорешетъчни стълбове или центъра на стоманобетонни стълбове.

Чл. 14. (1) Новоразположените подземни електропроводи и съответната физическа инфраструктура се заснемат при спазване на следните изисквания:

1. заснемането се извършва преди засипването;

2. при пакет от кабели в общ изкоп се заснемат двата крайни кабели по положение и ниво, като се записват необходимите данни за всички кабели;

3. кабели с различно напрежение, поставени в общ изкоп, се заснемат поотделно;

4. заснемат се видимите надземни части на инсталационните колектори, а отвътре – размерите им.

(2) За вида на кабелите, включително кабели, положени в канална мрежа, в бетонни блокове или в пакет тръби, се събират данни, които се отразяват в специализираните карти.

Чл. 15. (1) Хидротехническите съоръжения за производство на електрическа енергия се заснемат при спазване на изискванията на ал. 2 – 15.

(2) При язовирни стени се заснема:

1. външният контур на короната на стената;

2. контурът, определен от пресичането на водния откос на стената с терена, както и с границата, определена от най-високото водно ниво. При липса на данни за тази граница – от хоризонтал, определен от котата на короната;

3. контурът, определен от пресичането на въздушния откос на стената с терена;

4. при съвпадане на плановете представяне на границите по т. 1 и 2 – само външният контур на короната на стената.

(3) При изравнители и напорни басейни се заснема:

1. външният контур на короната;

2. външният контур на оградните стени, като при съоръжение в насип се заснема и контурът на петата на откоса му.

(4) При съоръжение в изкоп се заснема външният контур на изкопа.

(5) При водовземни съоръжения, водохващания и утаители към тях, изтичала на ВЕЦ, водопреливни и водоизпускателни съоръжения извън тялото на стената над повърхността на язовирното езеро се заснема външният контур на съоръжението.

(6) При водни и водовземни кули и апаратни камери се заснема:

1. за водни кули и апаратни камери – външният контур на съоръжението;

2. за водовземни кули – външният контур на съоръжението над водната повърхност.

(7) При шахти и/или ревизионни отвори с размери на страната или диаметър над 1 м се заснема външният контур на шахтата и/или ревизионният отвор.

(8) При канали, тунели, дюкери и тръбопроводи се заснема:

1. оста на съоръжението, когато ширината му в план е до 0,50 м;

2. външният контур на съоръжението, когато ширината му в план е над 0,50 м;

3. габаритът на съоръжението при входа, изхода и прозорците му;

4. външният контур на наземната стъпка (опорният блок) на съоръжението при размер на страната над 1 м.

(9) Шахти и/или ревизионни отвори се заснемат с една точка в центъра им при размер на страна или диаметър, по-малък от 1 м.

(10) Затворни и/или въздухорегулиращи съоръжения се заснемат с една точка в центъра им.

(11) При заснемане на съоръжение по ал. 1 – 10 следва да се показват всички чупки по контура и/или трасето им.

(12) Когато контурът на съоръжение по ал. 1 – 10 е в прав участък, подробните точки следва да са на разстояние не повече от 20 м, а при линейно съоръжение – не повече от 50 м.

(13) Когато контурът на съоръжение по ал. 1 – 10 е в крива, се заснемат достатъчен брой точки за изобразяването му, като най-малкият брой е три точки – начало на кривата, среда на кривата и край на кривата.

(14) При подземно съоръжение се допуска външният му контур да се определя чрез заснемане на вътрешните му очертания, като към тях се добави и дебелината на конструкцията.

(15) При заснемане на хидротехнически съоръжения се допуска използването на дистанционни методи съгласно наредбата по чл. 15, ал. 3 от Закона за геодезията и картографията.

Раздел II

Приемане на специализираните карти и регистри

Чл. 16. (1) Специализираните карти и регистри по чл. 1 се приемат от комисията по чл. 32, ал. 4 от ЗКИР.

(2) Комисията по ал. 1 в 30-дневен срок от назначаването ѝ проверява съдържанието и точността на специализираните карти и регистри и взема решение за приемането или неприемането им. За направените констатации и взетото решение се съставя протокол.

(3) Когато комисията не приеме специализираните карти и регистри, определя срок за отстраняване на допуснатите несъответствия.

(4) Когато несъответствията не бъдат отстранени в определения срок по ал. 3, специализираните карти и регистри не се разглеждат от комисията.

(5) В 30-дневен срок от отстраняване на несъответствията специализираните карти и регистри се разглеждат от комисията по ал. 1.

(6) Копия от приетите специализирани карти и регистри се предават съгласно ЗКИР.

Г л а в а ч е т в ъ р т а

ПОДДЪРЖАНЕ И СЪХРАНЕНИЕ НА СПЕЦИАЛИЗИРАНИТЕ КАРТИ И РЕГИСТРИ НА ЕНЕРГИЙНИТЕ ОБЕКТИ, СОБСТВЕНОСТ НА ОПЕРАТОРИТЕ НА ЕЛЕКТРОПРЕНОСНАТА И НА ЕЛЕКТРОРАЗПРЕДЕЛИТЕЛНИТЕ МРЕЖИ, КАКТО И НА ХИДРОТЕХНИЧЕСКИТЕ СЪОРЪЖЕНИЯ ЗА ПРОИЗВОДСТВО НА ЕЛЕКТРИЧЕСКА ЕНЕРГИЯ

Чл. 17. (1) Поддържането на специализираните карти и регистри се състои в отразяване на настъпили промени:

1. при изграждането, експлоатацията, реконструкцията и извеждането от експлоатация на енергийни обекти по чл. 2, ал. 1 и на хидротехнически съоръжения по чл. 2, ал. 2;

2. при отстраняването на неточности и непълноти на данните;

3. на собствеността на енергийни обекти по чл. 2, ал. 1 и на хидротехнически съоръжения по чл. 2, ал. 2.

(2) Специализираните карти се изменят въз основа на геодезически измервания от правоспособно лице по кадастър при спазване изискванията на глава трета, раздел I. За обект или съоръжение, което поражда зона на ограничение върху поземлен имот, се изработва проект за изменение на кадастралната карта и кадастралните регистри съгласно изискванията на ЗКИР и подзаконовите нормативни актове по прилагането му.

(3) Данните в специализираните регистри се изменят при констатиране на обстоятелствата в случаите на ал. 1 от представител на оператора по чл. 2, ал. 1, съответно на експлоатационните дружества по чл. 2, ал. 2.

(4) Специализираните карти и регистри се поддържат и съхраняват от операторите по чл. 2, ал. 1 и от експлоатационните дружества по чл. 2, ал. 2.

(5) Преди въвеждане на данни в специализираната карта с цел актуализацията ѝ представител на оператора по чл. 2, ал. 1 или на експлоатационното дружество по чл. 2, ал. 2 извършва проверка на предоставената информация от правоспособното лице. Проверката се извършва преди предоставяне на данните на други заинтересовани лица.

Чл. 18. Операторите по чл. 2, ал. 1 и експлоатационните дружества по чл. 2, ал. 2 са длъжни да предоставят публичен достъп до специализираните карти, регистри и информационни системи за извършване на

справки и проверки, както и за получаване на специализирани данни, които набират и поддържат в актуално състояние съобразно характера на своите функции. Достъпът до тези данни се осъществява по електронен път чрез информационния портал на Единната информационна точка. Достъпът до данните може да се осъществява и чрез предоставяне на данни от създадената информационна система на енергийното предприятие по установен от енергийното предприятие ред.

Г л а в а п е т а

ИНФОРМАЦИОННИ СИСТЕМИ

Чл. 19. Операторите по чл. 2, ал. 1 и експлоатационните дружества по чл. 2, ал. 2 създават и поддържат в информационните си системи единни кодови номера на енергийните обекти.

Чл. 20. (1) Операторите по чл. 2, ал. 1 и експлоатационните дружества по чл. 2, ал. 2 предоставят достъп до информационните системи на специализираните карти и регистри на административните органи, лицата, осъществяващи публични функции, и организациите, предоставящи обществени услуги, за извършване на справки и проверки, както и за получаване на данни, необходими им за изпълнение на законови правомощия, без заплащане на такса.

(2) Данни по ал. 1 не се предоставят за стратегическите обекти и зоните, свързани с изпълнението на стратегически дейности, определени с Постановление № 181 на Министерския съвет от 2009 г. за определяне на стратегическите обекти и дейности, които са от значение за националната сигурност (ДВ, бр. 59 от 2009 г.).

Чл. 21. Специализираните карти и регистри се предават в Единна информационна точка във формати SHP, KMZ/KML, XLS и CSV съгласно изискванията на наредбата по чл. 5, ал. 4 от Закона за електронните съобщителни мрежи и физическа инфраструктура.

ДОПЪЛНИТЕЛНА РАЗПОРЕДБА

§ 1. По смисъла на тази наредба:

1. „Единен кодов номер“ е уникален номер, чрез който енергийните обекти се посочват еднозначно в границите на лицензионната територия.

2. „Експлоатационно дружество на хидротехническо съоръжение за производство на електрическа енергия“ е дружество, което е собственик или на което е възложено стопанисването, поддръжката и техническата екс-

плоатация на хидротехническо съоръжение за производство на електрическа енергия.

3. „Специализирани карти и регистри“ са специализираните карти и регистри по смисъла на чл. 32, ал. 1, т. 2 от ЗКИР.

ПРЕХОДНИ И ЗАКЛЮЧИТЕЛНИ РАЗПОРЕДБИ

§ 2. До одобряване на кадастрална карта и кадастрални регистри за дадена територия за създаване на специализирани карти се ползват плановете и картите, създадени по реда на отменения Закон за единния кадастр на Народна република България (обн., ДВ, бр. 35 от 1979 г.; отм., бр. 34 от 2000 г.), Закона за устройство на територията, Закона за собствеността и ползването на земеделските земи и Закона за възстановяване на собствеността върху горите и земите от горския фонд.

§ 3. До одобряване на формата на записа в цифров вид по чл. 12, т. 5 от ЗКИР специализираните карти в цифров вид се създават съгласно формата, одобрен от изпълнителния директор на АГКК.

§ 4. Указаните размери за условните знаци в приложения № 1 и № 2 са в дименсия милиметри.

§ 5. Наредбата се издава на основание чл. 32, ал. 3 от Закона за кадастъра и имотния регистър.

§ 6. Операторите на електропреносната и електроразпределителните мрежи и експлоатационните дружества на хидротехнически съоръжения за производство на електрическа енергия с обща инсталирана мощност над 20 MW или присъединени към електропреносната мрежа създават специализирани карти и регистри на съществуващите към датата на влизане в сила на наредбата енергийни обекти, съответно хидротехнически съоръжения за производство на електрическа енергия, в срок до 1 година от влизането в сила на наредбата, а експлоатационните дружества на хидротехнически съоръжения за производство на електрическа енергия с обща инсталирана електрическа мощност до 20 MW включително или присъединени към електроразпределителната мрежа – в срок до 2 години от влизането в сила на наредбата.

Министър на енергетиката:


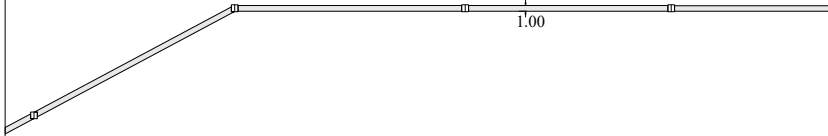
Владимир Малинов

Министър на регионалното развитие
и благоустройството:

Виолета Коритарова

СИСТЕМА ОТ УСЛОВНИ ЗНАЦИ
за карти в мащаб 1:500 и 1:1000

ФОРМУЛЯР
НА УСЛОВЕН ЗНАК

Условен знак:	Тръбна мрежа	
Тема:	Физическа инфраструктура	
Изображение		
Размери		
Цвят елемент RGB - 232.232.233		Цвят текст RGB - 232.232.233
Бележки		



СИСТЕМА ОТ УСЛОВНИ ЗНАЦИ
за карти в мащаб 1:500 и 1:1000

ФОРМУЛЯР
НА УСЛОВЕН ЗНАК

Условен знак:	Въздушни електропроводи на една стълбовна линия	
Тема:	Високо напрежение 110 kV	
Изображение		
Размери		
	Цвят елемент-линия RGB - 255.127.0	Цвят текст RGB - 255.127.0
	Бележки	

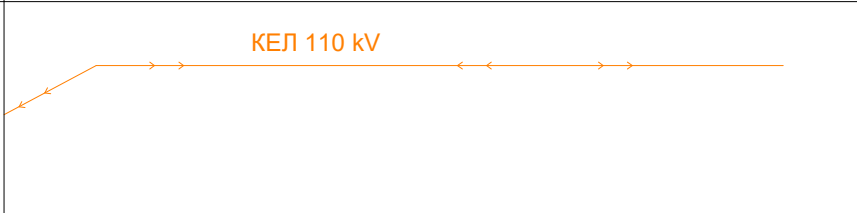
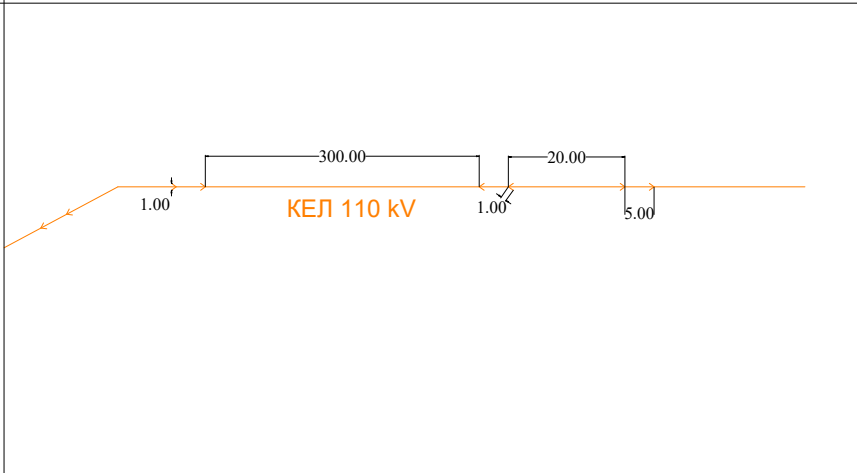
СИСТЕМА ОТ УСЛОВНИ ЗНАЦИ
за карти в мащаб 1:500 и 1:1000

ФОРМУЛЯР
НА УСЛОВЕН ЗНАК

Условен знак:	Въздушна електропроводна линия 110 kV	
Тема:	Високо напрежение	
Изображение		
Размери		
	Цвят елемент RGB - 255.127.0	Цвят текст RGB - 255.127.0
	Бележки	

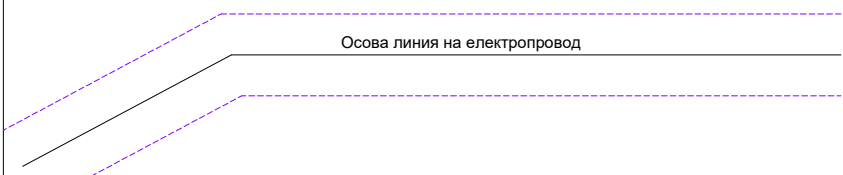
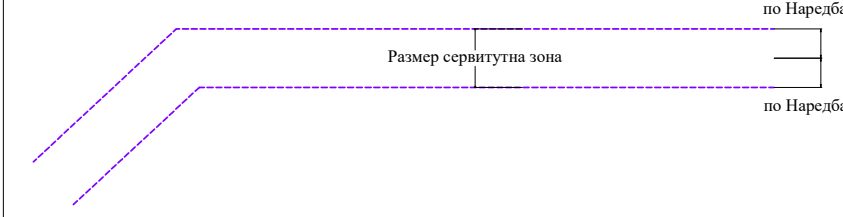
СИСТЕМА ОТ УСЛОВНИ ЗНАЦИ
за карти в мащаб 1:500 и 1:1000

ФОРМУЛЯР
НА УСЛОВЕН ЗНАК

Условен знак:	Кабелна електропроводна линия	
Тема:	Високо напрежение 110 kV	
Изображение		
Размери		
Цвят елемент-линия RGB - 255.127.0		Цвят текст RGB - 255.127.0
Бележки		
Empty space for notes		

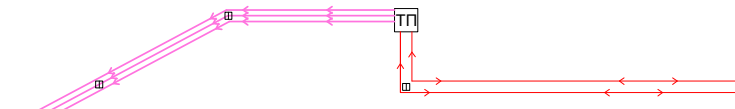
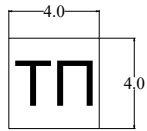
СИСТЕМА ОТ УСЛОВНИ ЗНАЦИ
за карти в мащаб 1:500 и 1:1000

ФОРМУЛЯР
НА УСЛОВЕН ЗНАК

Условен знак:	Сервитут	
Тема:	По НАРЕДБА за енергийни обекти	
Изображение	 <p>Осова линия на електропровод</p>	
Размери	 <p>Размер сервитутна зона</p> <p>по Наредба</p> <p>по Наредба</p>	
	Цвят елемент RGB - 127.0.255	Цвят текст RGB
	Бележки	
	b = 0.30mm	

СИСТЕМА ОТ УСЛОВНИ ЗНАЦИ
за карти в мащаб 1:500 и 1:1000

ФОРМУЛЯР
НА УСЛОВЕН ЗНАК

Условен знак:	Трафопост	
Тема:	СрН / НН	
Изображение		
Размери		
Цвят елемент RGB - 0.0.0		Цвят текст RGB - 0.0.0
Бележки		


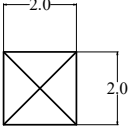
СИСТЕМА ОТ УСЛОВНИ ЗНАЦИ
за карти в мащаб 1:500 и 1:1000

ФОРМУЛЯР
НА УСЛОВЕН ЗНАК

Условен знак:	Подстанция	
Тема:		
Изображение		
Размери		
	Цвят елемент RGB - 0.0.0	Цвят текст RGB - 0.0.0
	Бележки	

СИСТЕМА ОТ УСЛОВНИ ЗНАЦИ
за карти в мащаб 1:500 и 1:1000

ФОРМУЛЯР
НА УСЛОВЕН ЗНАК

Условен знак:	Стоманорешетъчен стълб СpH	
Тема:	Средно напрежение	
Изображение		
Размери		
Цвят елемент RGB - 0.0.0	Цвят текст RGB	
Бележки		

СИСТЕМА ОТ УСЛОВНИ ЗНАЦИ
за карти в мащаб 1:500 и 1:1000

ФОРМУЛЯР
НА УСЛОВЕН ЗНАК

Условен знак:	Шахта за ел. кабели	
Тема:	Физическа инфраструктура	
Изображение		
Размери		
	Цвят елемент RGB - 0.0.0	Цвят текст RGB
	Бележки	

СИСТЕМА ОТ УСЛОВНИ ЗНАЦИ


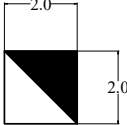
за карти в мащаб 1:500 и 1:1000

ФОРМУЛЯР НА УСЛОВЕН ЗНАК

Условен знак:	Възлова станция	
Тема:	Средно напрежение	
Изображение		
Размери		
	Цвят елемент RGB - 0.0.0	Цвят текст RGB - 0.0.0
	Бележки	


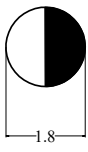
СИСТЕМА ОТ УСЛОВНИ ЗНАЦИ
за карти в мащаб 1:500 и 1:1000

ФОРМУЛЯР
НА УСЛОВЕН ЗНАК

Условен знак:	Стоманорешетъчен стълб ВН	
Тема:	Високо напрежение	
Изображение		
Размери		
Цвят елемент RGB - 0.0.0		Цвят текст RGB
Бележки		

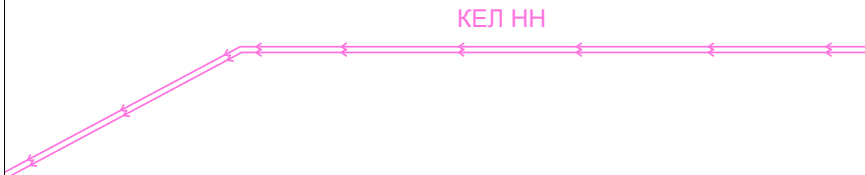

СИСТЕМА ОТ УСЛОВНИ ЗНАЦИ
за карти в мащаб 1:500 и 1:1000

ФОРМУЛЯР
НА УСЛОВЕН ЗНАК

Условен знак:	Стълб СрН (стоманобетонен, композитен, дървен)	
Тема:	Средно напрежение	
Изображение		
Размери		
Цвят елемент RGB - 0.0.0	Цвят текст RGB	
Бележки		

СИСТЕМА ОТ УСЛОВНИ ЗНАЦИ
за карти в мащаб 1:500 и 1:1000

ФОРМУЛЯР
НА УСЛОВЕН ЗНАК

Условен знак:	Кабелни електропроводи НН в едно трасе	
Тема:	Ниско напрежение	
Изображение		
Размери		
	Цвят елемент-линия RGB - 255.115.223	Цвят текст RGB - 255.115.223
	Бележки	
	Символът е представен условно. Местоположението на Кабелни електропроводи НН в едно трасе следва да се изобразяват в специализираната карта спрямо действителното им местоположение.	

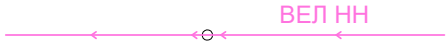
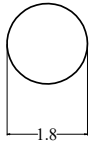
СИСТЕМА ОТ УСЛОВНИ ЗНАЦИ
за карти в мащаб 1:500 и 1:1000

ФОРМУЛЯР
НА УСЛОВЕН ЗНАК

Условен знак:	Кабелни електропроводи СрН в едно трасе	
Тема:	Средно напрежение	
Изображение		
Размери		
	Цвят елемент-линия RGB - 255.0.0	Цвят текст RGB - 255.0.0
	Бележки	
	<p>Символът е представен условно. Местоположението на Кабелни електропроводи СрН в едно трасе следва да се изобразяват в специализираната карта спрямо действителното им местоположение.</p>	



СИСТЕМА ОТ УСЛОВНИ ЗНАЦИ
за карти в мащаб 1:500 и 1:1000

ФОРМУЛЯР
НА УСЛОВЕН ЗНАК

Условен знак:	Съгълб НН (стоманобетонен, композитен, дървен, стоманотръбен)	
Тема:	Ниско напрежение	
Изображение		
Размери		
	Цвят елемент RGB - 0.0.0	Цвят текст RGB
	Бележки	



СИСТЕМА ОТ УСЛОВНИ ЗНАЦИ
за карти в мащаб 1:500 и 1:1000

ФОРМУЛЯР
НА УСЛОВЕН ЗНАК

Условен знак:	Разпределителна кутия (РК)	
Тема:	Ниско напрежение	
Изображение		
Размери		
Цвят елемент-линия RGB - 255.115.223		Цвят текст RGB - 255.115.223
Бележки		


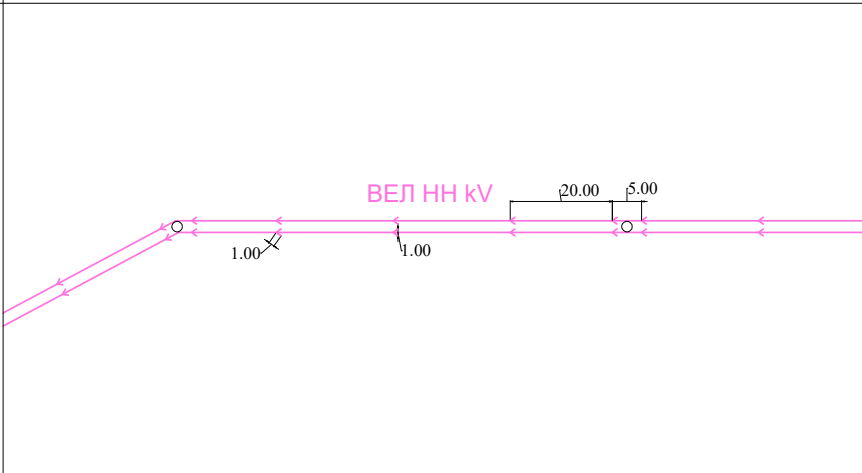
СИСТЕМА ОТ УСЛОВНИ ЗНАЦИ
за карти в мащаб 1:500 и 1:1000

ФОРМУЛЯР
НА УСЛОВЕН ЗНАК

Условен знак:	Електромерно табло (ТЕПО/ТЕМО/ТЕПЗ/ТЕМЗ)	
Тема:	Ниско напрежение	
Изображение		
Размери		
Цвят елемент RGB - 255.0.0		Цвят текст RGB - 255.0.0
Бележки		

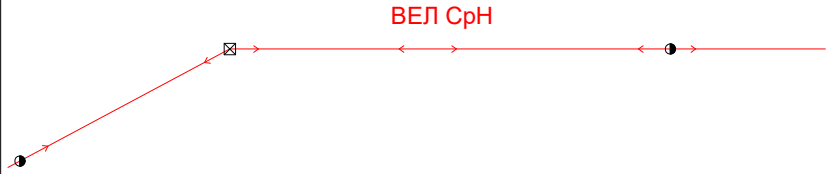
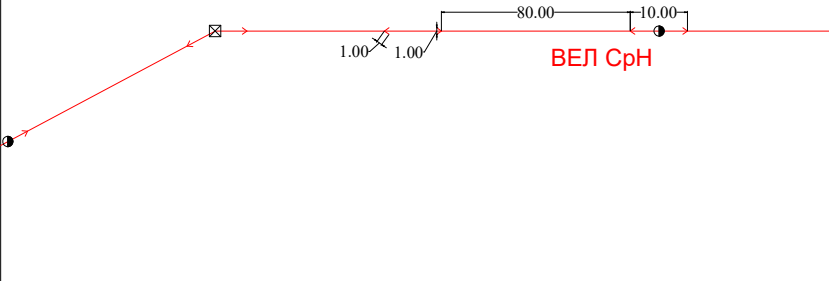
СИСТЕМА ОТ УСЛОВНИ ЗНАЦИ
за карти в мащаб 1:500 и 1:1000

ФОРМУЛЯР
НА УСЛОВЕН ЗНАК

Условен знак:	Въздушни електропроводи НН на една стълбовна линия	
Тема:	Ниско напрежение	
Изображение	 <p style="text-align: center;">ВЕЛ НН kV</p>	
Размери	 <p style="text-align: center;">ВЕЛ НН kV</p>	
Цвят елемент-линия RGB - 255.115.223		Цвят текст RGB - 255.115.223
Бележки		

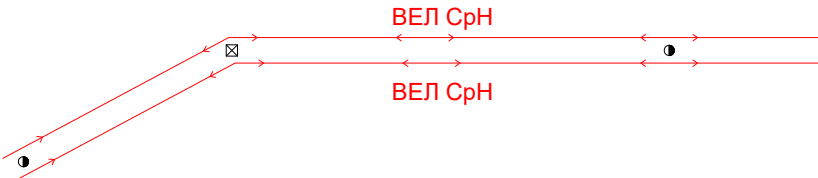
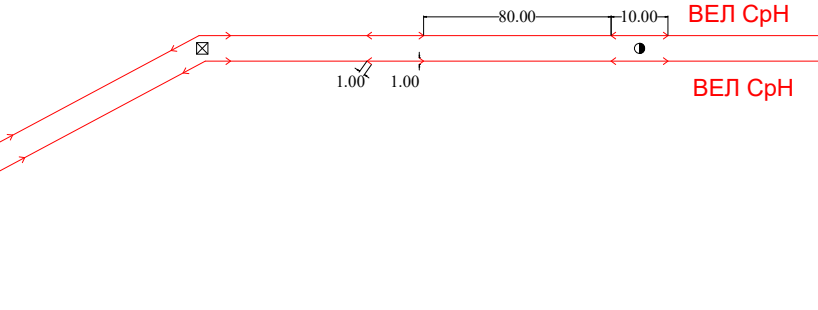
СИСТЕМА ОТ УСЛОВНИ ЗНАЦИ
за карти в мащаб 1:500 и 1:1000

ФОРМУЛЯР
НА УСЛОВЕН ЗНАК

Условен знак:	Въздушна електропроводна линия СрН	
Тема:	Средно напрежение	
Изображение		
Размери		
	Цвят елемент RGB - 255.0.0	Цвят текст RGB - 255.0.0
	Бележки	



СИСТЕМА ОТ УСЛОВНИ ЗНАЦИ
за карти в мащаб 1:500 и 1:1000

ФОРМУЛЯР
НА УСЛОВЕН ЗНАК

Условен знак:	Въздушни електропроводи СрН на една стълбовна линия	
Тема:	Средно напрежение	
Изображение		
Размери		
Цвят елемент-линия RGB - 255.0.0		Цвят текст RGB - 255.0.0
Бележки		

СИСТЕМА ОТ УСЛОВНИ ЗНАЦИ
за карти в мащаб 1:500 и 1:1000

ФОРМУЛЯР
НА УСЛОВЕН ЗНАК

Условен знак:	Кабелен шкаф (вертикален)	
Тема:	Ниско напрежение	
Изображение		
Размери		
Цвят елемент-линия RGB - 255.115.223		Цвят текст RGB - 255.115.223
Бележки		


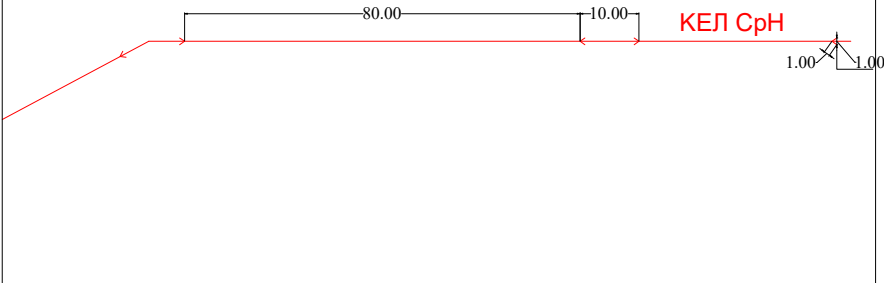
СИСТЕМА ОТ УСЛОВНИ ЗНАЦИ
за карти в мащаб 1:500 и 1:1000

ФОРМУЛЯР
НА УСЛОВЕН ЗНАК

Условен знак:	Кабелен електропровод НН	
Тема:	Ниско напрежение	
Изображение		
Размери		
	Цвят елемент-линия RGB - 255.115.223	Цвят текст RGB - 255.115.223
	Бележки	

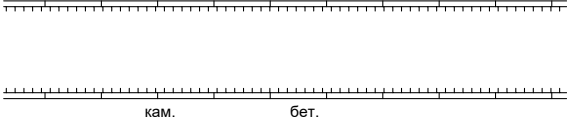
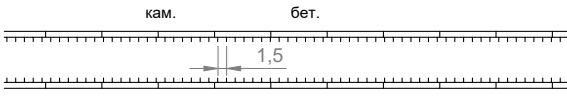
СИСТЕМА ОТ УСЛОВНИ ЗНАЦИ
за карти в мащаб 1:500 и 1:1000

ФОРМУЛЯР
НА УСЛОВЕН ЗНАК

Условен знак:	Кабелен електропровод СрН	
Тема:	Средно напрежение	
Изображение		
Размери		
	Цвят елемент-линия RGB - 255.0.0	Цвят текст RGB - 255.0.0
	Бележки	



СИСТЕМА ОТ УСЛОВНИ ЗНАЦИ
за карти в мащаб 1:500 и 1:1000

ФОРМУЛЯР
НА УСЛОВЕН ЗНАК

Условен знак:	Водопреливни съоръжения	
Тема:	Хидроенергийни обекти - площадкови	
Изображение		
Размери		
Цвят елемент-линия RGB - 255,255,255		Цвят текст RGB - 255,255,255
Бележки		
<p>Използва се знак №187, 188, 189, 190 от "Условни знаци за кадастрални планове на населени места и незастроени терени - мащаби 1:1000 и 1:500", изд. от МТРС, 1993 г. (преливник, бързоток, изхвъргач, енергогасител)</p>		



СИСТЕМА ОТ УСЛОВНИ ЗНАЦИ
за карти в мащаб 1:500 и 1:1000

ФОРМУЛЯР
НА УСЛОВЕН ЗНАК

Условен знак:	Водна кула	
Тема:	Хидроенергийни обекти - площадкови	
Изображение		
Размери		
Цвят елемент-линия RGB - 255,255,255		Цвят текст RGB - 255,255,255
Бележки		
<p>Това е знак №212 от "Условни знаци за кадастрални планове на населени места и незастроени терени - мащаби 1:1000 и 1:500", изд. от МТРС, 1993 г. Цвят на вътрешната линия RGB 0,63,255</p>		

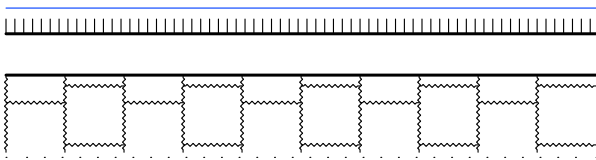
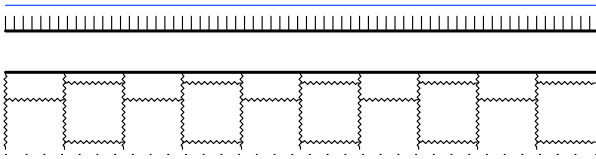
СИСТЕМА ОТ УСЛОВНИ ЗНАЦИ
за карти в мащаб 1:500 и 1:1000

ФОРМУЛЯР
НА УСЛОВЕН ЗНАК

Условен знак:	Водовземна кула	
Тема:	Хидроенергийни обекти - площадкови	
Изображение		
Размери		
Цвят елемент-линия RGB - 255,255,255		Цвят текст RGB - 255,255,255
Бележки		
<p>Това е знак №212 от "Условни знаци за кадастрални планове на населени места и незастроени терени - мащаби 1:1000 и 1:500", изд. от МТРС, 1993 г. Цвят на вътрешната линия RGB 0,63,255</p>		



СИСТЕМА ОТ УСЛОВНИ ЗНАЦИ
за карти в мащаб 1:500 и 1:1000

ФОРМУЛЯР
НА УСЛОВЕН ЗНАК

Условен знак:	Язовирна стена - бетонова	
Тема:	Хидроенергийни обекти - площадкови	
Изображение		
Размери		
	Цвят елемент-линия RGB -	Цвят текст RGB -
	Бележки	
	<p>Това е знак №198 от "Условни знаци за кадастрални планове на населени места и незастроени терени - мащаби 1:1000 и 1:500", изд. от МТРС, 1993 г. Цвят на линия воден откос RGB 0,63,255</p>	


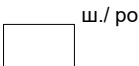
СИСТЕМА ОТ УСЛОВНИ ЗНАЦИ
за карти в мащаб 1:500 и 1:1000

ФОРМУЛЯР
НА УСЛОВЕН ЗНАК

Условен знак:	Язовирна стена от местни материали	
Тема:	Хидроенергийни обекти - площадкови	
Изображение		
Размери		
	Цвят елемент-линия RGB -	Цвят текст RGB -
	Бележки	
	<p>Това е знак №199 от "Условни знаци за кадастрални планове на населени места и незастроени терени - мащаби 1:1000 и 1:500", изд. от МТПС, 1993 г. Цвят на линия воден откос RGB 0,63,255</p>	


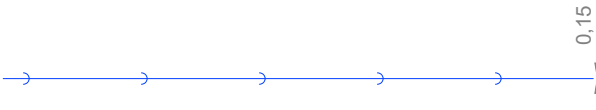
СИСТЕМА ОТ УСЛОВНИ ЗНАЦИ
за карти в мащаб 1:500 и 1:1000

ФОРМУЛЯР
НА УСЛОВЕН ЗНАК

Условен знак:	Шахти и/или ревизионни отвори	
Тема:	Хидроенергийни обекти - площадкови	
Изображение		
Размери		
Цвят елемент-линия RGB -		Цвят текст RGB -
Бележки		
<p>Това е знак №113 от "Условни знаци за кадастрални планове на населени места и незастроени терени - мащаби 1:1000 и 1:500", изд. от МТРС, 1993 г. Размерите се нанасят мащабно</p>		


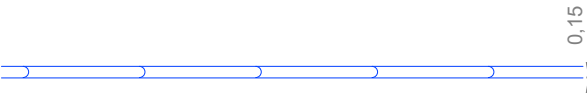
СИСТЕМА ОТ УСЛОВНИ ЗНАЦИ
за карти в мащаб 1:500 и 1:1000

ФОРМУЛЯР
НА УСЛОВЕН ЗНАК

Условен знак:	Канал с ширина до 0.5 m	
Тема:	Хидроенергийни обекти - линейни	
Изображение		
Размери		
	Цвят елемент-линия RGB -	Цвят текст RGB -
	Бележки	



СИСТЕМА ОТ УСЛОВНИ ЗНАЦИ
за карти в мащаб 1:500 и 1:1000

ФОРМУЛЯР
НА УСЛОВЕН ЗНАК

Условен знак:	Канал с ширина над 0.5 m	
Тема:	Хидроенергийни обекти - линейни	
Изображение		
Размери		
	Цвят елемент-линия RGB -	Цвят текст RGB -
	Бележки	



СИСТЕМА ОТ УСЛОВНИ ЗНАЦИ
за карти в мащаб 1:500 и 1:1000

ФОРМУЛЯР
НА УСЛОВЕН ЗНАК

Условен знак:	Дюкер с ширина до 0.5 m	
Тема:	Хидроенергийни обекти - линейни	
Изображение		
Размери		
	Цвят елемент-линия RGB -	Цвят текст RGB -
	Бележки	
	<p>Това е знак №219 от "Условни знаци за кадастрални планове на населени места и незастроени терени - мащаби 1:1000 и 1:500", изд. от МТРС, 1993 г. Размерите се нанасят мащабно</p>	


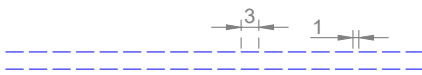
СИСТЕМА ОТ УСЛОВНИ ЗНАЦИ
за карти в мащаб 1:500 и 1:1000

ФОРМУЛЯР
НА УСЛОВЕН ЗНАК

Условен знак:	Дюкер с ширина над 0.5 m	
Тема:	Хидроенергийни обекти - линейни	
Изображение		
Размери		
	Цвят елемент-линия RGB -	Цвят текст RGB -
	Бележки	
	<p>Това е знак №219 от "Условни знаци за кадастрални планове на населени места и незастроени терени - мащаби 1:1000 и 1:500", изд. от МТРС, 1993 г. Размерите се нанасят мащабно</p>	



СИСТЕМА ОТ УСЛОВНИ ЗНАЦИ
за карти в мащаб 1:500 и 1:1000

ФОРМУЛЯР
НА УСЛОВЕН ЗНАК

Условен знак:	Тунел с ширина до 0.5 m	
Тема:	Хидроенергийни обекти - линейни	
Изображение		
Размери		
	Цвят елемент-линия RGB -	Цвят текст RGB -
	Бележки	
	<p>Това е знак №136 от "Условни знаци за кадастрални планове на населени места и незастроени терени - мащаби 1:1000 и 1:500", изд. от МТРС, 1993 г. Цвят на линията RGB 0,63,255 Нанася се мащабно.</p>	

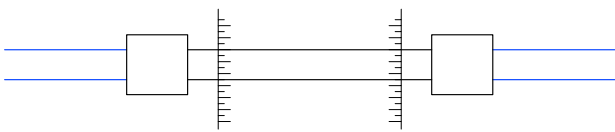
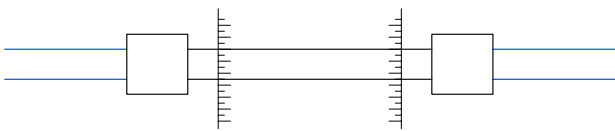
СИСТЕМА ОТ УСЛОВНИ ЗНАЦИ
за карти в мащаб 1:500 и 1:1000

ФОРМУЛЯР
НА УСЛОВЕН ЗНАК

Условен знак:	Мост канал с ширина до 0.5 m	
Тема:	Хидроенергийни обекти - линейни	
Изображение		
Размери		
	Цвят елемент-линия RGB -	Цвят текст RGB -
	Бележки	
	<p>Това е знак №218 от "Условни знаци за кадастрални планове на населени места и незастроени терени - мащаби 1:1000 и 1:500", изд. от МТРС, 1993 г. Цвят на линия тръбопровод RGB 0,63,255</p>	

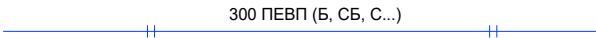
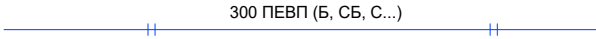
СИСТЕМА ОТ УСЛОВНИ ЗНАЦИ
за карти в мащаб 1:500 и 1:1000

ФОРМУЛЯР
НА УСЛОВЕН ЗНАК

Условен знак:	Мост канал с ширина над 0.5 m	
Тема:	Хидроенергийни обекти - линейни	
Изображение		
Размери		
	Цвят елемент-линия RGB - 255,255,255	Цвят текст RGB - 255,255,255
	Бележки	
	<p>Това е знак №218 от "Условни знаци за кадастрални планове на населени места и незастроени терени - мащаби 1:1000 и 1:500", изд. от МТРС, 1993 г. Цвят на линия тръбопровод RGB 0,63,255</p>	

СИСТЕМА ОТ УСЛОВНИ ЗНАЦИ
за карти в мащаб 1:500 и 1:1000

ФОРМУЛЯР
НА УСЛОВЕН ЗНАК

Условен знак:	Тръбопровод с ширина до 0.5 m	
Тема:	Хидроенергийни обекти - линейни	
Изображение		
Размери		
	Цвят елемент-линия RGB - 0,63,255	Цвят текст RGB - 255,255,255
	Бележки	
	<p>Това е знак №3, табло 1 от "Инструкция и условни знаци за поддържане на планове на подземни проводни съоръжения", изд. от МТРС, 1984 г. Цвят на линията RGB 0,63,255 Означават се размерите и материала, от който е изработен. Линията се чертае по оста на тръбопровода.</p>	



СИСТЕМА ОТ УСЛОВНИ ЗНАЦИ
за карти в мащаб 1:500 и 1:1000

ФОРМУЛЯР
НА УСЛОВЕН ЗНАК

Условен знак:	Шахти и/или ревизионни отвори	
Тема:	Хидроенергийни обекти - точкови	
Изображение	○ ш./ро	
Размери	○ ш./ро	
Цвят елемент-линия RGB -		Цвят текст RGB -
Бележки		
Това е знак №113 от "Условни знаци за кадастрални планове на населени места и незастроени терени - мащаби 1:1000 и 1:500", изд. от МТРС, 1993 г.		


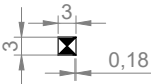
СИСТЕМА ОТ УСЛОВНИ ЗНАЦИ
за карти в мащаб 1:500 и 1:1000

ФОРМУЛЯР
НА УСЛОВЕН ЗНАК

Условен знак:	Тръбопровод с ширина над 0.5 m	
Тема:	Хидроенергийни обекти - линейни	
Изображение	 <p>700 ПЕВП (Б, СБ, С...)</p>	
Размери	 <p>700 ПЕВП (Б, СБ, С...)</p>	
Цвят елемент-линия RGB - 0,63,255		Цвят текст RGB - 255,255,255
Бележки		
<p>Това е знак №4, табло 1 от "Инструкция и условни знаци за поддържане на планове на подземни проводни и съоръжения", изд. от МТРС, 1984 г. Цвят на линията RGB 0,63,255 Означават се размерите и материала, от който е изработен. Нанася се мащабно.</p>		



СИСТЕМА ОТ УСЛОВНИ ЗНАЦИ
за карти в мащаб 1:500 и 1:1000

ФОРМУЛЯР
НА УСЛОВЕН ЗНАК

Условен знак:	Затворни съоръжения	
Тема:	Хидроенергийни обекти - точкови	
Изображение		
Размери		
Цвят елемент-линия RGB -	Цвят текст RGB -	
Бележки		

СИСТЕМА ОТ УСЛОВНИ ЗНАЦИ
за карти в мащаб 1:500 и 1:1000

ФОРМУЛЯР
НА УСЛОВЕН ЗНАК

Условен знак:	Въздухорегулиращи съоръжения	
Тема:	Хидроенергийни обекти - точкови	
Изображение		
Размери		
Цвят елемент-линия RGB - 0,63,255		Цвят текст RGB - 255,255,255
Бележки		

МИНИСТЕРСТВО НА ЗЕМЕДЕЛИЕТО И ХРАНИТЕ

Наредба за изменение и допълнение на Наредба № 3 от 2023 г. за условията и реда за прилагане на интервенциите под формата на директни плащания, включени в Стратегическия план, за проверките, намаления на плащанията и реда за налагане на административни санкции (обн., ДВ, бр. 23 от 2023 г.; изм. и доп., бр. 48, 56, 80, 92, 93 и 96 от 2023 г.)

§ 1. В чл. 2 се правят следните изменения и допълнения:

1. В ал. 5 думите „площта, за която има издадено разрешение“ се заменят с „декларираната засята площ съгласно Наредба № 1 от 2018 г.“, „за която е получено разрешение“ се заменят с „която е декларирана“, а думата „разрешената“ се заменя с „декларираната“.

2. Създават се ал. 8 и 9:

„(8) Министърът на земеделието и храните определя със заповед размера на подпомагането на хектар по интервенцията по ал. 1.

(9) Заповедта по ал. 8 се публикува на интернет страниците на Министерството на земеделието и храните и на ДФЗ.“

§ 2. В чл. 3 се създават ал. 4 и 5:

„(4) Министърът на земеделието и храните определя със заповед размера на подпомагането на хектар по интервенцията по ал. 1.

(5) Заповедта по ал. 4 се публикува на интернет страниците на Министерството на земеделието и храните и на ДФЗ.“

§ 3. В чл. 4 се създават ал. 3 и 4:

„(3) Министърът на земеделието и храните определя със заповед размера на подпомагането на хектар по интервенцията по ал. 1.

(4) Заповедта по ал. 3 се публикува на интернет страниците на Министерството на земеделието и храните и на ДФЗ.“

§ 4. В чл. 5 се създават ал. 8 и 9:

„(8) Министърът на земеделието и храните определя със заповед размера на подпомагането на хектар по интервенцията по ал. 1.

(9) Заповедта по ал. 8 се публикува на интернет страниците на Министерството на земеделието и храните и на ДФЗ.“

§ 5. В чл. 6 се създава ал. 5:

„(5) Културата памук трябва да бъде прибрана до 30 ноември на годината на кандидатстване.“

§ 6. В чл. 7, ал. 1 се правят следните изменения и допълнения:

1. В т. 8 думите „застрашени от изчезване породи“ се заменят с „местни породи, включени в развъдни програми“.

2. В т. 15 думите „и картофи за нишесте“ се заличават.

3. Създава се т. 15а:

„15а. обвързано с производството подпомагане на доходите за производство на семена от картофи;“.

§ 7. В чл. 8 се правят следните изменения и допълнения:

1. В ал. 2, т. 6 думите „животновъдни обекти, които са в система на контрол и мониторинг на суровото мляко“ се заменят със „стопанства, в които поне един животновъден обект за всеки вид заявени животни е в система на контрол и мониторинг на суровото мляко“.

2. Алинея 4 се изменя така:

„(4) Право на подпомагане по интервенцията за обвързано с производството подпомагане за млечни крави имат кандидати, които в периода от 1 октомври на предходната година до 30 септември в годината на кандидатстване:

1. имат регистриран валиден договор по реда на чл. 55б, ал. 5 от Закона за прилагане на Общата организация на пазарите на земеделски продукти на Европейския съюз (ЗПООПЗПЕС) с първи изкупвач, който е регистриран по чл. 55д, ал. 4 от същия закон, и/или

2. са регистрирани по реда на чл. 24, ал. 1 от Закона за храните, и/или

3. са със затворен цикъл на производство и имат регистрирано/одобreno млекопреработвателно предприятие, което е вписано в Националния електронен регистър на обектите за производство, преработка и дистрибуция с храни – Секция IX – Млечни продукти.“

3. Алинея 5 се изменя така:

„(5) Размерът на помощта по интервенцията по ал. 1 се определя на брой заявени за подпомагане животни, които отговарят на условията по ал. 2 и 3.“

4. Създава се ал. 6:

„(6) Когато кандидатите по интервенцията по ал. 1 не отговарят на поне едно от изискванията по ал. 4, подпомагане не се предоставя за нито едно от заявените животни.“

§ 8. В чл. 9 се правят следните изменения и допълнения:

1. В ал. 2, т. 3 накрая се добавя „служебно от ДФЗ в информационната система на Изпълнителната агенция за селекция и репродукция в животновъдството (ИАСРЖ)“.

2. Алинея 4 се изменя така:

„(4) Право на подпомагане по интервенцията за обвързано с производството подпомагане за млечни крави, включени в развъдни програми, имат кандидати, които в периода

от 1 октомври на предходната година до 30 септември в годината на кандидатстване:

1. имат регистриран валиден договор по реда на чл. 55б, ал. 5 от ЗПООПЗПЕС с първи изкупвач, който е регистриран по чл. 55д, ал. 4 от същия закон, и/или

2. са регистрирани по реда на чл. 24, ал. 1 от Закона за храните, и/или

3. са със затворен цикъл на производство и имат регистрирано/одобрено млекопреработвателно предприятие, което е вписано в Националния електронен регистър на обектите за производство, преработка и дистрибуция с храни – Секция IX – Млечни продукти.“

3. В ал. 5 думите „Изпълнителната агенция за селекция и репродукция в животновъдството“ се заличават.

4. Алинея 6 се изменя така:

„(6) Размерът на помощта по интервенцията по ал. 1 се определя на брой заявени за подпомагане животни, които отговарят на условията по ал. 2 и 3.“

5. Създава се ал. 7:

„(7) Когато кандидатите по интервенцията по ал. 1 не отговарят на поне едно от изискванията по ал. 4, подпомагане не се предоставя за нито едно от заявените животни.“

§ 9. В чл. 10 се правят следните изменения и допълнения:

1. В ал. 4 думите „съответстващи най-малко на 0,3 говеда на едно животно, което отговаря на изискванията по ал. 2 и 3“ се заменят със „за което да имат издадено ветеринарномедицинско свидетелство от системата за идентификация и регистрация на животните на БАБХ или документ за придвижване към държави от ЕС или трети страни“.

2. Алинея 5 се изменя така:

„(5) Размерът на помощта по интервенцията по ал. 1 се определя на брой заявени за подпомагане животни, които отговарят на условията по ал. 2 и 3.“

3. Създава се ал. 6:

„(6) Когато кандидатите по интервенцията по ал. 1 не отговарят на изискването по ал. 4 и нямат издаден най-малко един документ за придвижване на животни от същия вид, подпомагане не се предоставя за нито едно от заявените животни.“

§ 10. В чл. 11 се правят следните изменения и допълнения:

1. В ал. 2, т. 3 накрая се добавя „служебно от ДФЗ в информационната система на ИАСРЖ“.

2. В ал. 4 думите „съответстващи най-малко на 0,4 говеда на едно животно, което отговаря на изискванията по ал. 2 и 3“ се заменят

със „за което да имат издадено ветеринарномедицинско свидетелство от системата за идентификация и регистрация на животните на БАБХ или документ за придвижване към държави от ЕС или трети страни“.

3. Алинея 6 се изменя така:

„(6) Размерът на помощта по интервенцията по ал. 1 се определя на брой заявени за подпомагане животни, които отговарят на условията по ал. 2 и 3.“

4. Създава се ал. 7:

„(7) Когато кандидатите по интервенцията по ал. 1 не отговарят на изискването по ал. 4 и нямат издаден най-малко един документ за придвижване на животни от същия вид, подпомагане не се предоставя за нито едно от заявените животни.“

§ 11. В чл. 12 се правят следните изменения и допълнения:

1. В ал. 2, т. 4 накрая се добавя „служебно от ДФЗ в информационната система на ИАСРЖ“.

2. Алинея 4 се изменя така:

„(4) Кандидатите по интервенцията за обвързано с производството подпомагане за крави от застрашени от изчезване породи трябва в периода от 1 октомври на предходната година до 30 септември в годината на кандидатстване да:

1. имат регистриран валиден договор по реда на чл. 55б, ал. 5 от ЗПООПЗПЕС с първи изкупвач, който е регистриран по чл. 55д, ал. 4 от същия закон, и/или

2. са регистрирани по реда на чл. 24, ал. 1 от Закона за храните, и/или

3. са със затворен цикъл на производство и имат регистрирано/одобрено млекопреработвателно предприятие, което е вписано в Националния електронен регистър на обектите за производство, преработка и дистрибуция с храни – Секция IX – Млечни продукти;

4. са реализирали за клане, износ, вътрешна търговия в ЕС или продажба в други стопанства говеда, за което да имат издадено ветеринарномедицинско свидетелство от системата за идентификация и регистрация на животни на БАБХ или документ за придвижване към държави от ЕС или трети страни.“

3. Алинея 5 се изменя така:

„(5) Заявените за подпомагане животни по интервенцията по ал. 1 с предназначение за мляко се отглеждат в стопанства, в които поне един животновъден обект за всеки вид заявени животни е в система на контрол и мониторинг на суровото мляко.“

4. Алинея 6 се изменя така:

„(6) Размерът на помощта по интервенцията по ал. 1 се определя на брой заявени за

подпомагане животни, които отговарят на условията по ал. 2, 3 и 5.“

5. Създава се ал. 7:

„(7) Когато кандидатите по интервенцията по ал. 1 не отговарят на поне едно от изискванията по ал. 4, т. 1 – 3, подпомагане не се предоставя за нито едно от заявените животни по интервенцията с предназначение за мляко. Когато кандидатите по интервенцията по ал. 1 не отговарят на изискването по ал. 4, т. 4, подпомагане не се предоставя за нито едно от заявените животни по интервенцията с предназначение за месо.“

§ 12. В чл. 14 се правят следните изменения и допълнения:

1. Алинея 4 се изменя така:

„(4) Право на подпомагане по интервенцията за обвързано с производството подпомагане за биволи имат кандидати, които в периода от 1 октомври на предходната година до 30 септември в годината на кандидатстване:

1. имат регистриран валиден договор по реда на чл. 55б, ал. 5 от ЗПООПЗПЕС с първи изкупвач, който е регистриран по чл. 55д, ал. 4 от същия закон, и/или

2. са регистрирани по реда на чл. 24, ал. 1 от Закона за храните, и/или

3. са със затворен цикъл на производство и имат регистрирано/одобрено млекопреработвателно предприятие, което е вписано в Националния електронен регистър на обектите за производство, преработка и дистрибуция с храни – Секция IX – Млечни продукти.“

2. Алинея 5 се изменя така:

„(5) Размерът на помощта по интервенцията по ал. 1 се определя на брой заявени за подпомагане животни, които отговарят на условията по ал. 2 и 3.“

3. Създава се ал. 6:

„(6) Когато кандидатите по интервенцията по ал. 1 не отговарят на поне едно от изискванията по ал. 4, подпомагане не се предоставя за нито едно от заявените животни.“

§ 13. В чл. 15 се правят следните изменения и допълнения:

1. В ал. 1:

а) в основния текст думите „заstraшени от изчезване породи“ се заменят с „местни породи, включени в развъдни програми“;

б) в т. 1 и 2 думите „заstraшена от изчезване порода“ се заменят с „местна порода“.

2. В ал. 2, т. 6 накрая се добавя „служебно от ДФЗ в информационната система на ИАСРЖ“.

3. Алинея 4 се изменя така:

„(4) Кандидатите по интервенцията по ал. 1 трябва в периода от 1 октомври на предход-

ната година до 30 септември в годината на кандидатстване да:

1. имат регистриран валиден договор по реда на чл. 55б, ал. 5 от ЗПООПЗПЕС с първи изкупвач, който е регистриран по чл. 55д, ал. 4 от същия закон, и/или

2. са регистрирани по реда на чл. 24, ал. 1 от Закона за храните, и/или

3. са със затворен цикъл на производство и имат регистрирано/одобрено млекопреработвателно предприятие, което е вписано в Националния електронен регистър на обектите за производство, преработка и дистрибуция с храни – Секция IX – Млечни продукти, и/или

4. са реализирали за клане, износ, вътрешна търговия в ЕС или продажба в други стопанства животни от същия вид, за което имат издадено ветеринарномедицинско свидетелство от Системата за идентификация и регистрация на животни на БАБХ или документ за придвижване към държави от ЕС или трети страни.“

4. Алинея 5 се изменя така:

„(5) Заявените за подпомагане животни по интервенцията по ал. 1, за които кандидатът е изпълнил поне едно от условията по ал. 4, т. 1 – 3, трябва да се отглеждат в стопанства, в които поне един животновъден обект за всеки вид заявени животни е в система на контрол и мониторинг на суровото мляко.“

5. Алинея 7 се изменя така:

„(7) Размерът на помощта по интервенцията по ал. 1 се определя на брой заявени за подпомагане животни, които отговарят на условията по ал. 2, 3 и 5.“

6. Създава се ал. 8:

„(8) Когато кандидатите по интервенцията по ал. 1 не отговарят на поне едно от изискванията по ал. 4, подпомагане не се предоставя за нито едно от заявените животни по интервенцията.“

§ 14. В чл. 16 се правят следните изменения и допълнения:

1. В ал. 2, т. 6 накрая се добавя „служебно от ДФЗ в информационната система на ИАСРЖ“.

2. Алинея 4 се изменя така:

„(4) Кандидатите по интервенцията по ал. 1 трябва в периода от 1 октомври на предходната година до 30 септември в годината на кандидатстване:

1. за овцете и козите от породи за мляко да имат регистриран валиден договор по реда на чл. 55б, ал. 5 от ЗПООПЗПЕС с първи изкупвач, който е регистриран по чл. 55д, ал. 4 от същия закон, и/или

2. за овцете и козите от породи за мляко да са регистрирани по реда на чл. 24, ал. 1 от Закона за храните, и/или

3. за овцете и козите от породи за мляко да са със затворен цикъл на производство и имат регистрирано/одобрено млекопреработвателно предприятие, което е вписано в Националния електронен регистър на обектите за производство, преработка и дистрибуция с храни – Секция IX – Млечни продукти;

4. за овцете и козите от породи за месо да са реализирали за клане, износ, вътрешна търговия в ЕС или продажба в други стопанства животни от същия вид, за което да имат издадено ветеринарномедицинско свидетелство от Системата за идентификация и регистрация на животни на БАБХ или документ за придвижване към държави от ЕС или трети страни.“

3. Алинея 5 се изменя така:

„(5) Заявените за подпомагане животни по интервенцията по ал. 1 от породи за мляко се отглеждат в стопанства, в които поне един животновъден обект за всеки вид заявени животни е в система на контрол и мониторинг на суровото мляко.“

4. Алинея 7 се изменя така:

„(7) Размерът на помощта по интервенцията по ал. 1 се определя на брой заявени за подпомагане животни, които отговарят на условията по ал. 2, 3 и 5.“

5. Създава се ал. 8:

„(8) Когато кандидатите по интервенцията по ал. 1 не отговарят на поне едно от изискванията по ал. 4, т. 1 – 3, подпомагане не се предоставя за нито едно от заявените животни по интервенцията от породи за мляко. Когато кандидатите по интервенцията по ал. 1 не отговарят на изискването по ал. 4, т. 4, подпомагане не се предоставя за нито едно от заявените животни по интервенцията от породи за месо.“

§ 15. Член 21 се изменя така:

„Чл. 21. Българската агенция по безопасност на храните предоставя на ДФЗ до 30 септември в годината на кандидатстване актуална извадка от следните списъци и регистри за доказване на директните продажби във формат и по вид информация, посочени писмено от ДФЗ:

1. списък на регистрираните/одобрените предприятия за търговия с храни от животински произход с държави членки – Секция IX – Млечни продукти;

2. списък на производители на първични продукти, вписани в съответствие с чл. 24, ал. 1 от Закона за храните;

3. списък на обекти за търговия на дребно, осъществяващи дейност в съответствие с чл. 31 от Закона за храните – Група 19;

4. списък на животновъдните обекти, които са в система на контрол и мониторинг на суровото мляко.“

§ 16. Член 22 се изменя така:

„Чл. 22. Държавен фонд „Земеделие“ извършва проверка:

1. за обстоятелствата по чл. 8, ал. 4, т. 1, чл. 9, ал. 4, т. 1, чл. 12, ал. 4, т. 1, чл. 14, ал. 4, т. 1, чл. 15, ал. 4, т. 1 и чл. 16, ал. 4, т. 1 в регистъра по чл. 5 от Наредба № 1 от 2015 г. за договорните отношения в сектора на млякото и условията и реда за признаване на организации на производители, техни асоциации и междубраншови организации в сектора на млякото и млечните продукти (ДВ, бр. 10 от 2015 г.);

2. за обстоятелствата по чл. 8, ал. 4, т. 2 и 3, чл. 9, ал. 4, т. 2 и 3, чл. 12, ал. 4, т. 2 и 3, чл. 14, ал. 4, т. 2 и 3, чл. 15, ал. 4, т. 2 и 3 и чл. 16, ал. 4, т. 2 и 3 в списъците и регистрите, предоставени от БАБХ по реда на чл. 21;

3. за обстоятелствата по чл. 10, ал. 4, чл. 11, ал. 4, чл. 12, ал. 4, т. 4, чл. 15, ал. 4, т. 4 и чл. 16, ал. 4, т. 4 в системата за идентификация и регистрация на животни на БАБХ.“

§ 17. Член 23 се отменя.

§ 18. В чл. 25 се правят следните изменения:

1. Алинея 5 се изменя така:

„(5) Размерът на помощта по интервенцията по ал. 1 се определя за толкова заявени и допустими площи, за колкото е изпълнено условието по ал. 3, т. 4 и са представени доказателства за това.“

2. Алинеи 6 и 7 се отменят.

§ 19. В чл. 26, ал. 2 т. 5 се изменя така:

„5. за заявените площи в първата година на заявяване земеделският стопанин по отношение на използвания сертифициран и/или стандартен овощен и лозов посадъчен материал съобразно минималните разходни норми за единица площ в приложение № 11 предоставя:

а) опис, заверен от агроном, на документите, сертификатите, официалните етикети и опаковките по чл. 34, ал. 2 и 3, както и копие от дипломата на агронома; земеделският стопанин съхранява и представя посочените в описа документи, сертификати, официални етикети и опаковки при проверка по чл. 37, ал. 4, т. 1 от ЗПЗП или

б) фактури, издадени на името на бенефициента при плащане по банков път, или фактура, издадена на името на бенефициента, и фискална касова бележка към нея при

плащане в брой; фактурите следва да съдържат информация за количеството закупен посадъчен материал; фактурите следва да са издадени в периода от 1 октомври на годината, предхождаща годината на кандидатстване, до 30 септември на годината на кандидатстване; фактурите за посадъчен материал по интервенцията по ал. 1 следва да са издадени преди декларираната в заявлението за подпомагане дата на създаване на насаждението.“

§ 20. В чл. 27 се правят следните изменения и допълнения:

1. В ал. 1 думите „картофи за нишесте“ се заличават.

2. В ал. 2 т. 3 се изменя така:

„3. за заявените площи земеделският стопанин по отношение на използваните сертифицирани и/или стандартни семена, и/или посадъчен материал съобразно минималните разходни норми за единица площ в приложение № 11 предоставя:

а) опис, заверен от агроном, на документите, сертификатите, официалните етикети и опаковките по чл. 34, ал. 2 и 3, както и копие от дипломата на агронома; земеделският стопанин съхранява и представя посочените в описа документи, сертификати, официални етикети и опаковки при проверка по чл. 37, ал. 4, т. 1 от ЗПЗП, или

б) фирмен документ по чл. 36, ал. 2 или по чл. 40, ал. 2 от Закона за посевния и посадъчния материал, когато произвежда стандартен посевен и/или посадъчен материал за собствени нужди, или

в) фактури, издадени на името на бенефициента при плащане по банков път, или фактура, издадена на името на бенефициента, и фискална касова бележка към нея при плащане в брой; фактурите следва да съдържат информация за количеството закупен посевен и посадъчен материал; фактурите следва да са издадени в периода от 1 октомври на годината, предхождаща годината на кандидатстване, до 30 септември на годината на кандидатстване;“.

3. В ал. 3 думите „са представени документи по ал. 2, т. 3“ се заменят с „има съответствие с минималните разходни норми за единица площ в приложение № 11“.

§ 21. В чл. 28 се правят следните изменения и допълнения:

1. В ал. 1 думите „картофи за нишесте“ се заличават.

2. В ал. 2 т. 3 се изменя така:

„3. за заявените площи земеделският стопанин по отношение на използваните сертифицирани и/или стандартни семена, и/или посадъчен материал съобразно минималните

разходни норми за единица площ в приложение № 11 предоставя:

а) опис, заверен от агроном, на документите, сертификатите, официалните етикети и опаковките по чл. 34, ал. 2 и 3, както и копие от дипломата на агронома; земеделският стопанин съхранява и представя посочените в описа документи, сертификати, официални етикети и опаковки при проверка по чл. 37, ал. 4, т. 1 от ЗПЗП, или

б) фирмен документ по чл. 36, ал. 2 или по чл. 40, ал. 2 от Закона за посевния и посадъчния материал, когато произвежда стандартен посевен и/или посадъчен материал за собствени нужди, или

в) фактури, издадени на името на бенефициента при плащане по банков път, или фактура, издадена на името на бенефициента, и фискална касова бележка към нея при плащане в брой; фактурите следва да съдържат информация за количеството закупен посевен и посадъчен материал; фактурите следва да са издадени в периода от 1 октомври на годината, предхождаща годината на кандидатстване, до 30 септември на годината на кандидатстване;“.

3. В ал. 3 думите „са представени документи по ал. 2, т. 3“ се заменят с „има съответствие с минималните разходни норми за единица площ в приложение № 11“.

§ 22. В чл. 29 се правят следните изменения и допълнения:

1. В ал. 1 думите „картофи за нишесте“ се заличават.

2. В ал. 2 т. 3 се изменя така:

„3. за заявените площи земеделският стопанин по отношение на използваните сертифицирани и/или стандартни семена, и/или посадъчен материал съобразно минималните разходни норми за единица площ в приложение № 11 предоставя:

а) опис, заверен от агроном, на документите, сертификатите, официалните етикети и опаковките по чл. 34, ал. 2 и 3, както и копие от дипломата на агронома; земеделският стопанин съхранява и представя посочените в описа документи, сертификати, официални етикети и опаковки при проверка по чл. 37, ал. 4, т. 1 от ЗПЗП, или

б) фирмен документ по чл. 36, ал. 2 или по чл. 40, ал. 2 от Закона за посевния и посадъчния материал, когато произвежда стандартен посевен и/или посадъчен материал за собствени нужди, или

в) фактури, издадени на името на бенефициента при плащане по банков път, или фактура, издадена на името на бенефициента, и фискална касова бележка към нея при пла-

щане в брой; фактурите следва да съдържат информация за количеството закупен посевен и посадъчен материал; фактурите следва да са издадени в периода от 1 октомври на годината, предхождаща годината на кандидатстване, до 30 септември на годината на кандидатстване;“.

3. В ал. 3 думите „са представени документи по ал. 2, т. 3“ се заменят с „има съответствие с минималните разходни норми за единица площ в приложение № 11“.

§ 23. В чл. 30 се правят следните изменения:

1. В ал. 1 навсякъде думите „картофи за производство на нишесте“ се заличават.

2. Алинея 2 се отменя.

3. В ал. 3:

а) в т. 1 думите „картофи за производство на нишесте“ и „картофи“ се заличават;

б) точка 3 се изменя така:

„3. за заявените площи земеделският стопанин по отношение на използваните сертифицирани и/или стандартни семена, и/или посадъчен материал съобразно минималните разходни норми за единица площ в приложение № 11 предоставя:

а) опис, заверен от агроном, на документите, сертификатите, официалните етикети и опаковките по чл. 34, ал. 2 и 3, както и копие от дипломата на агронома; земеделският стопанин съхранява и представя посочените в описа документи, сертификати, официални етикети и опаковки при проверка по чл. 37, ал. 4, т. 1 от ЗПЗП, или

б) фирмен документ по чл. 36, ал. 2 или по чл. 40, ал. 2 от Закона за посевния и посадъчния материал, когато произвежда стандартен посевен и/или посадъчен материал за собствени нужди, или

в) фактури, издадени на името на бенефициента при плащане по банков път, или фактура, издадена на името на бенефициента, и фискална касова бележка към нея при плащане в брой; фактурите следва да съдържат информация за количеството закупен посевен и посадъчен материал; фактурите следва да са издадени в периода от 1 октомври на годината, предхождаща годината на кандидатстване, до 30 септември на годината на кандидатстване;“

в) в т. 4 думите „картофи за производство на нишесте“ се заличават;

г) точка 6 се отменя.

4. Алинея 4 се изменя така:

„(4) Размерът на помощта по интервенцията по ал. 1 се определя за толкова заявени и допустими за подпомагане площи, за колкото е изпълнено условието по ал. 3, т. 5, като са представени доказателства за това и има съ-

ответствие с минималните разходни норми за единица площ в приложение № 11.“

§ 24. Създава се чл. 30а:

„Чл. 30а. (1) Право на подпомагане по интервенцията за обвързано с производството подпомагане на доходите за производство на семена от картофи имат земеделски стопани на територията на цялата страна, които стопанисват и заявяват за подпомагане минимум 0,5 ха допустими за подпомагане площи, заети с картофи за производство на семена от картофи.

(2) Право на подпомагане по интервенцията по ал. 1 имат производителите на семена от картофи, които са регистрирани като производители на семена от картофи по реда на чл. 22 от Закона за защита на растенията (ЗЗР) и актуализирали данните си за текущата година по реда на чл. 24 от ЗЗР. Българската агенция по безопасност на храните предоставя на ДФЗ списък с регистрираните по чл. 22 от ЗЗР и актуализирали данните си за текущата година по реда на чл. 24 от ЗЗР земеделски стопани в срок до 15 май на съответната година.

(3) Заявените площи от кандидатите по интервенцията по ал. 1 подлежат на подпомагане, когато:

1. са заети с картофи за производство на семена и са с минимална площ на парцела 0,1 ха; площи, заявени за подпомагане по интервенцията, на които се установи различна култура, се считат за наддекларирани;

2. отговарят на изискванията за допустимост по ОПДУ;

3. от заявените площи следва да е получен добив в количество съгласно приложение № 10, което се удостоверява със сертификат по чл. 57 от Наредба № 8 от 2007 г. за процедурите по сертификация и/или одобрение на произвеждания и търгуван посевен материал от групите земеделски растения – зърнени, маслодайни и влакнодайни, фуражни, зеленчукови, картофи и цвекло (ДВ, бр. 29 от 2007 г.);

4. производството на семена от картофи се осъществява по реда на Наредба № 16 от 2008 г. за търговия на посевен материал от картофи на пазара на Европейския съюз (ДВ, бр. 54 от 2008 г.); за производство на семена се използва сертифициран посевен материал от картофи, с изключение на клас „В на Съюза“.

(4) Размерът на помощта по интервенцията по ал. 1 се определя за толкова заявени и допустими за подпомагане хектари, за колкото е изпълнено условието по ал. 3, т. 3.“

§ 25. В чл. 31 се правят следните изменения и допълнения:

1. В ал. 1 след думата „пъпеша“ се добавя „и“, а думите „картофи за нишесте“ се заличават.

2. В ал. 2 т. 3 се изменя така:

„3. за заявените площи, с изключение на площите със съществуващите от предходни години ягоди и малини, земеделският стопанин по отношение на използваните сертифицирани и/или стандартни семена, и/или посадъчен материал съобразно минималните разходни норми за единица площ в приложение № 11 предоставя:

а) опис, заверен от агроном, на документите, сертификатите, официалните етикети и опаковките по чл. 34, ал. 2 и 3, както и копие от дипломата на агронома; земеделският стопанин съхранява и представя посочените в опис документи, сертификати, официални етикети и опаковки при проверка по чл. 37, ал. 4, т. 1 от ЗПЗП, или

б) фирмен документ по чл. 36, ал. 2 или по чл. 40, ал. 2 от Закона за посевния и посадъчния материал, когато произвежда стандартен посевен и/или посадъчен материал за собствени нужди, или

в) фактури, издадени на името на бенефициента при плащане по банков път, или фактура, издадена на името на бенефициента, и фискална касова бележка към нея при плащане в брой; фактурите следва да съдържат информация за количеството закупен посевен и посадъчен материал; фактурите следва да са издадени в периода от 1 октомври на годината, предхождаща годината на кандидатстване, до 30 септември на годината на кандидатстване;“.

3. В ал. 4 думите „са представени документи, които се изискват по ал. 2, т. 3, и“ се заличават и накрая се добавя „и има съответствие с минималните разходни норми за единица площ в приложение № 11“.

§ 26. В чл. 33 се правят следните изменения и допълнения:

1. В ал. 1 думите „чл. 27 – 31“ се заменят с „чл. 27 – 30 и чл. 31“, а думите „включително за преработка за производство на нишесте от картофи“ и изречение второ се заличават.

2. Създава се ал. 9:

„(9) Изпълнителната агенция по сортоизпитване, апробация и семеконтрол предоставя на ДФЗ информация за издадените сертификати по чл. 30а, ал. 3, т. 3 за произведени семена от картофи, както и за използвания посевен материал по чл. 30а, ал. 3, т. 4, за кандидатите, заявили за текущата кампания интервенцията по чл. 30а, в срок до 28 февруари на годината, следваща годината на

подаване на заявлението, във формат и по вид информация, посочени от ДФЗ.“

§ 27. В чл. 34 се правят следните изменения и допълнения:

1. Алинея 1 се изменя така:

„(1) Кандидатите по интервенциите по чл. 26 – 30 и чл. 31 предоставят опис, заверен от агроном, на документите, сертификатите, официалните етикети и опаковките за използваните сертифицирани и/или стандартни семена, и/или посадъчен материал съобразно минималните разходни норми за единица площ в приложение № 11, придружен с копие от дипломата на агронома, или фактурите за закупен посевен и посадъчен материал, както или фирмения документ по чл. 36, ал. 2, или по чл. 40, ал. 2 от Закона за посевния и посадъчния материал, когато произвежда стандартен посевен и/или посадъчен материал за собствени нужди, в Системата за електронни услуги (СЕУ) в срока по чл. 33, ал. 6. Описът е по образец, утвърден от изпълнителния директор на ДФЗ.“

2. В ал. 2 в основния текст думите „ал. 1“ се заменят с „чл. 26, ал. 2, т. 5, буква „а“, чл. 27, ал. 2, т. 3, буква „а“, чл. 28, ал. 2, т. 3, буква „а“, чл. 29, ал. 2, т. 3, буква „а“, чл. 30, ал. 3, т. 3, буква „а“ и чл. 31, ал. 2, т. 3, буква „а“.

3. Създава се ал. 4:

„(4) Кандидатите по интервенциите по чл. 26 – 30 и чл. 31 съхраняват и предоставят документите, сертификатите, официалните етикети и опаковките за използваните сертифицирани и/или стандартни семена, и/или посадъчен материал при поискване при извършване на проверките по чл. 37, ал. 4, т. 1 от ЗПЗП.“

§ 28. В чл. 36, ал. 2 след думите „чл. 7“ се добавя „т. 11 и“.

§ 29. В чл. 38 се създават ал. 6 и 7:

„(6) Държавен фонд „Земеделие“ намалява плащанията по екосхемата по ал. 1, когато:

1. при проверка в регистъра по чл. 16а, ал. 1, т. 1 от ЗПООПЗПЕС се установи, че парцел, заявен за подпомагане, към 31 декември в годината на кандидатстване не е в система на контрол; площта на парцела се счита за неизбираема и не се наддекларира;

2. при проверка в регистъра по чл. 16а, ал. 1, т. 1 от ЗПООПЗПЕС и/или при проверка на място за заявен за подпомагане парцел се установи несъответствие в декларираната и установената култура – площта на парцела се счита за неизбираема и не се наддекларира;

3. при проверка в регистъра по чл. 16а, ал. 1, т. 1 от ЗПООПЗПЕС се установи, че

животно, заявено за подпомагане, към 31 декември в годината на кандидатстване не е в система на контрол – животинската единица на животното се счита за неизбираема и не се наддекларира.

(7) Държавен фонд „Земеделие“ не предоставя плащанията по екосхемата по ал. 1, когато при проверка в регистъра по чл. 16а, ал. 1, т. 1 от ЗПООПЗПЕС се установи, че в годината на подаване на заявление за подпомагане на земеделския стопанин е наложена мярка, засягаща дейностите по биологично растениевъдство с постоянно затревени площи и фуражни култури и/или дейностите по биологично животновъдство с едри преживни животни, дребни преживни животни и свине от Източнобалканската порода за ниво на несъответствие и/или нарушение, класифицирано с ниво 3 „Критично несъответствие“, съгласно каталога „Мерки и несъответствия“ по приложение № 3 от Наредба № 5 от 2018 г. за прилагане на правилата на биологично производство, етикетирание и контрол, и за издаване на разрешение за контролна дейност за спазване на правилата на биологичното производство, както и за последващ официален надзор върху контролиращите лица (ДВ, бр. 75 от 2018 г.).“

§ 30. В чл. 40, ал. 3, т. 4 накрая се добавя „или чл. 259 от ЗВД в случаите на производство на органични торове и подобрители на почвата, компостиране, преобразуване в биогаз и/или съхранение на странични животински продукти и производни продукти“.

§ 31. В чл. 41 се правят следните изменения и допълнения:

1. Алинея 1 се изменя така:

„(1) Допустими за подпомагане по екосхемата за намаляване използването на пестициди са площи, при които са приложени следните екологично насочени земеделски практики:

1. при отглеждане на културите да не се прилагат продукти за растителна защита, които са тотални хербициди, включително такива, съдържащи глифозат, и да не се прилагат продукти за растителна защита от първа професионална категория за употреба, и/или

2. при отглеждане на културите да не се прилагат продукти за растителна защита от първа професионална категория за употреба и да се използват феромонови уловки или разрешени за употреба биологични агенти.“

2. В ал. 2, т. 1 думите „ал. 1, т. 1 и 2“ се заменят с „ал. 1, т. 1 и/или 2“, а думите „или по т. 3“ се заличават.

3. В ал. 3 след думите „феромонови уловки“ се добавя „и/или разрешени за употреба биологични агенти“.

§ 32. В чл. 42, ал. 1, т. 1 накрая се добавя „мулчиране в междуредията на трайните насаждения и/или поддържане на междуредията с естествена растителност, върху която не се използват продукти за растителна защита и изкуствени торове и се коси извън периода на гнездене на птиците и при необходимост се извършва мулчиране и/или“.

§ 33. В чл. 44 се създава ал. 5:

„(5) Не се финансира създаването на земеделски култури в пасища, ливади, мери, голини, поляни и дивечови ливади. В защитени зони от мрежата Натура 2000 не се допуска унищожаване на храсти и дървета в екотон гора – открито местообитание до сто метра от границата на гората.“

§ 34. В чл. 45 се правят следните изменения и допълнения:

1. В ал. 1:

а) в основния текст след думите „ароматни култури“ се добавя „и/или площите с трайни насаждения“;

б) в т. 1, 2 и 3 след думите „ароматни култури“ се добавя „и/или площите с трайни насаждения“, а числото „90“ се заменя с „95“.

2. В ал. 2:

а) в т. 1 думите „ботаническата класификация на културите“ се заменят с „ботаническата им класификация“;

б) в т. 2 след думата „видовете“ се добавя „при“;

в) създава се т. 5:

„5. трайни насаждения (ябълки, круши, кайсии, зарзали, череши, вишни, праскови, нектарини, сливи (*Prunus domestica*), десертно грозде, ягоди, малини, орехи, бадеми, лешници, кестени, шамфъстъци и други черупкови видове) – приемат се за една култура за целите на екосхемата.“

§ 35. В чл. 46 се правят следните изменения и допълнения:

1. В ал. 1 след думите „феромонови уловки“ се добавя „и/или разрешени за употреба биологични агенти“.

2. В ал. 2 думите „30 юни“ се заменят с „30 септември“.

3. Алинея 4 се изменя така:

„(4) В периода от 1 до 31 декември в годината на подаване на заявлението кандидатите за подпомагане представят документите по ал. 1 чрез СЕУ.“

4. Алинея 5 се отменя.

5. В ал. 6 след думите „органични торове“ се добавя „органо-минерални торове“.

6. В ал. 8 след думите „органичните торове“ се добавя „органо-минералните торове“.

§ 36. В чл. 55, ал. 3, т. 2, буква „а“ се отменя.

§ 37. В чл. 59, ал. 4 думите „Системата за електронни услуги“ и скобите се заличават.

§ 38. В чл. 59а се създава ал. 3:

„(3) Площи по чл. 55, ал. 1, т. 1 – 7 и ал. 2, т. 4, за които системата за мониторинг на площ е констатирала резултат „Несъответствие“, се маркират с „ДА“.“

§ 39. В чл. 61, ал. 1 думите „подаване на възражение“ се заменят с „изразяване на несъгласие“.

§ 40. В чл. 83, ал. 2 думите „или за животни“ се заличават.

§ 41. В чл. 85 се правят следните изменения и допълнения:

1. В ал. 1 навсякъде числото „90“ се заменя с „95“, след думите „ароматни култури“ се добавя „и/или площите с трайни насаждения по чл. 45, ал. 2, т. 5“, а накрая се добавя „или с трайни насаждения по чл. 45, ал. 2, т. 5“.

2. В ал. 2 и 3 след думите „ароматни култури“ и накрая се добавя „и/или трайни насаждения по чл. 45, ал. 2, т. 5“.

3. В ал. 4 навсякъде числото „90“ се заменя с „95“, след думите „ароматни култури“ и накрая се добавя „и/или трайни насаждения по чл. 45, ал. 2, т. 5“.

§ 42. В допълнителната разпоредба в § 1 се правят следните изменения и допълнения:

1. В т. 17, буква „б“ думата „хербициди“ се заличава.

2. В т. 44 след думите „органо-минерални торове“ се добавя „обработен оборски тор“.

3. В т. 47 думите „кодиран в „зелен цвят“ се заменят със „Зелен“ или „НЕ“.

4. В т. 48 думите „кодиран в „червен цвят“ се заменят с „Червен“ или „ДА“.

§ 43. В наименованието на приложение № 5 към чл. 15, ал. 1 думите „застрашени от изчезване“ се заменят с „местни“.

§ 44. Приложение № 7 към чл. 21, ал. 5 и приложение № 8 към чл. 21, ал. 6 се отменят.

§ 45. В приложение № 9 към чл. 25, ал. 2 се създават т. 39 – 41:

„39. Yoanna/Йоанна

40. Nayden/Найден

41. Miro/Миро.“

§ 46. В приложение № 10 към чл. 25, ал. 3, т. 4 се правят следните изменения:

1. В таблица „Зеленчукови култури – полско производство“ ред „Картофи“ се изменя така:

Семена от картофи	10 000
-------------------	--------

2. Таблица „Оранжерийно производство – зеленчуци и плодове“ се изменя така:

Оранжерийно производство – зеленчуци и плодове:	Минимален добив, кг/ха	Среден добив, кг/ха
Домати в оранжерии	72 000	125 000
Пипер в оранжерии	45 000	65 000

Оранжерийно производство – зеленчуци и плодове:	Минимален добив, кг/ха	Среден добив, кг/ха
Краставици в оранжерии	81 000	200 000
Ягоди в оранжерии	10 000	17 500
Малини в оранжерии	9 000	13 500

§ 47. В приложение № 11 към чл. 27, ал. 2, т. 3 и чл. 44, ал. 1, т. 3 в т. I. „Зеленчуци и плодове по интервенциите за обвързано с производството подпомагане“ се правят следните изменения и допълнения:

1. След ред „Пипер“ се създава ред „Пипер в оранжерии“:

Пипер в оранжерии	0,13	15 000
-------------------	------	--------

2. В ред „Ябълки“ числото „470“ се заменя с „400“.

3. В ред „Круши“ числото „470“ се заменя с „400“.

4. В ред „Кайсии и зарзали“ числото „310“ се заменя с „280“.

5. В ред „Вишни“ числото „560“ се заменя с „400“.

§ 48. В приложение № 12 към чл. 39, ал. 1, т. 1 се правят следните допълнения:

1. В т. 1 се създава изречение седмо: „В заявените площи не се допуска премахване на дървета от местни видове край влажни зони и ерозирали терени и се запазват дърветата с хралупи.“

2. В т. 4 се създава изречение шесто: „В заявените площи не се допуска премахване на дървета от местни видове край влажни зони и ерозирали терени и се запазват дърветата с хралупи.“

3. В т. 6 се създава изречение пето: „В заявените площи не се допуска премахване на дървета от местни видове край влажни зони и ерозирали терени и се запазват дърветата с хралупи.“

4. В т. 7 се създава изречение четвърто: „В заявените площи не се допуска изсичане на крайречни пояси от дървесна растителност от местообитания 91E0, 91F0 и 92A0, които имат укрепващи и противоерозионни функции.“

5. В т. 9 се създава изречение четвърто: „В заявените площи не се допуска унищожаване на храсти и дървета в екотон гора – открито местообитание.“

§ 49. В приложение № 14 към чл. 40, ал. 1 се правят следните изменения и допълнения:

1. В буква „А“:

а) в т. 2 „Изисквания за минимални срокове на отглежданите култури“ в изречение второ

думите „Междинните култури“ се заличават, след думите „на полето“ се добавя „поне“ и се създава изречение трето: „Междинните култури трябва да са налични на полето поне в периода от 1 октомври до 1 декември на годината на кандидатстване и да се използват за последващо зелено торене.“;

б) в т. 3 „Изисквания към минимално изискуемите обработки“ се създава изречение четвърто: „Покривните култури се използват за осигуряване на покривка през зимния период.“

2. В буква „Б“ в т. 6 след думите „органични торове“ се добавя „органо-минерални торове“, а след „микробиални торове“ се добавя „обработен оборски тор“.

Преходни и заключителни разпоредби

§ 50. За заявленията, подадени през кампания 2023 г., се прилага досегашният ред.

§ 51. За кампания 2024 г.:

1. Алинея 1 на чл. 83 не се прилага.

2. Срокът по чл. 61:

а) алинея 1:

аа) изречение първо е до 31 октомври;

бб) изречение второ е до 20 ноември;

б) алинея 2 е до 20 ноември;

в) алинея 3 е до 31 октомври.

§ 52. В Наредба № 4 от 2023 г. за условията и реда за подаване на заявления за подпомагане по интервенции за подпомагане на площ и за животни (обн., ДВ, бр. 30 от 2023 г.; изм. и доп., бр. 48, 56, 80 и 92 от 2023 г.) се правят следните изменения и допълнения:

1. В чл. 1:

а) в т. 13 думите „застрашени от изчезване породи (ДПЖ-ЗП)“ се заменят с „местни породи, включени в развъдни програми (ДПЖ-МП)“;

б) в т. 20 думите „и картофи за нишесте (ИЗ-КЛЧ)“ се заменят с „(ИЗ-ЛЧ)“;

в) създава се т. 20а:

„20а. обвързано с производството подпомагане на доходите за производство на семена от картофи (ИЗ-ПСК);“

г) точка 39 се отменя.

2. В чл. 5, ал. 4 след думите „Министерство на земеделието и храните“ се добавя „на Стратегическия план“.

3. В чл. 7, ал. 1:

а) в т. 1 накрая се добавя: „както и данни за неговата банкова сметка; не се допуска заявяването на банкова сметка с титуляр, различен от кандидата;“

б) в т. 7 думите „заявени по интервенцията по чл. 1, т. 28“ се заменят с „когато е приложимо“.

4. В чл. 9:

а) в ал. 1 думите „за лук и чесън“ се заличават;

б) в ал. 2:

аа) в т. 2 думите „т. 36, 38 и 39“ се заменят с „т. 36 и 38“;

бб) в т. 3 думите „т. 36, 38 и 39“ се заменят с „т. 36 и 38“;

вв) в т. 5 думите „т. 27, 28“ се заменят с „т. 25, 27, 28“, а числото „39“ се заличава;

гг) точка 7 се изменя така:

„7. интервенцията в т. 38 и по екосхемите в т. 27 и 28 и по интервенцията в т. 36 и 43, както и по интервенцията в т. 49 – за защитените зони, в които за земеделските парцели има наложени забрани за употреба на продукти за растителна защита и минерални торове;“

дд) в т. 10 думите „за защитените зони, в които има наложени забрани за употреба на продукти за растителна защита и минерални торове“ се заличават;

ее) създава се т. 14:

„14. операция № 1 „Отглеждане на устойчиви сортове с разрешени за употреба в биологичното производство продукти за растителна защита“ на интервенцията в т. 42 и по екосхемите в т. 27 и 28 и интервенцията в т. 49 – за защитените зони, в които за земеделските парцели има наложени забрани за употреба на продукти за растителна защита и минерални торове.“;

в) в ал. 4, т. 1 числото „39“ се заличава.

5. В чл. 10 се създават ал. 5, 6 и 7:

„(5) Държавен фонд „Земеделие“ в срок до 30 юли изготвя информация за имотите от картата на възстановената собственост или от кадастралната карта, които попадат в рамките на очертаните земеделски парцели. Информацията е публична и достъпна чрез СЕУ и съдържа:

1. номер на имота от картата на възстановената собственост или кадастралната карта;

2. площта от имота, която попада в рамките на очертан земеделски парцел;

3. идентификация на кандидата за подпомагане, регистрирал съответния имот или част от имот, чрез посочване на УРН за кандидати – физически лица, и УРН, име и ЕИК за кандидати – юридически лица.

(6) Информацията по ал. 5 се съхранява на интернет страницата на ДФЗ в продължение на 5 години, считано от обновяването на данните по ал. 1.

(7) Информацията по ал. 5 се генерира като официална справка в СЕУ.“

6. В чл. 11 се създава ал. 3:

„(3) След изтичане на срока по чл. 12, ал. 1 се извършват допълнителни проверки по ал. 1 на всички заявления. При установяване на неподписани и непредставени в срок заявления същите се считат за невалидни.

Държавен фонд „Земеделие“ издава уведомление на кандидатите чрез СЕУ.“

7. Член 13 се отменя.

8. В чл. 19 думите „форсмажорно събитие“ се заменят с „извънредни обстоятелства“ и се добавя „или събитие по чл. 55, ал. 3, т. 2, буква „б“ от Наредба № 3 от 2023 г.“, а думите „форсмажорното обстоятелство“ се заменят с „извънредното обстоятелство“.

9. В наименованието на раздел IV „Ред за подаване и изменение на заявленията за подпомагане през 2023 и 2024 г.“ думите „2023 и 2024 г.“ се заменят с „2023, 2024 и 2025 г.“.

10. В чл. 21, 22 и 23 думите „2023 и 2024 г.“ се заменят с „2023, 2024 и 2025 г.“.

11. В допълнителната разпоредба в § 1, т. 3 основният текст се изменя така:

„3. „Извънредни обстоятелства“ може да са“.

12. В преходните и заключителните разпоредби се създава § 3б:

„§ 3б. През 2024 г.:

1. Периодът за подаване на заявления по реда на чл. 5, ал. 1 е до 30 юни 2024 г.

2. Срокът по чл. 12, ал. 1 е до 30 юни 2024 г.

3. Заявление за подпомагане, подадено след срока по т. 1 и 2, е недопустимо и на кандидата не се предоставя подпомагане.

4. Член 12, ал. 2 не се прилага.

5. Срокът по чл. 14:

а) алинея 1 е до 31 октомври;

б) алинея 2 е до 20 ноември;

в) алинея 4 е до 31 октомври.

5. Срокът по чл. 15, ал. 1 е до 20 ноември.“

§ 53. Наредбата влиза в сила от деня на обнародването ѝ в „Държавен вестник“.

Министър:
Георги Тахов

3678

БЪЛГАРСКА НАРОДНА БАНКА

Наредба за изменение и допълнение на Наредба № 16 от 29 март 2018 г. за издаване на лицензи и одобрения, за вписване в регистъра по чл. 19 от Закона за платежните услуги и платежните системи и за изискванията към дейността на операторите на платежни системи с окончателност на сетълмента (обн., ДВ, бр. 32 от 2018 г.; изм. и доп., бр. 21 от 2019 г., бр. 38 от 2020 г., бр. 23 и 91 от 2021 г., бр. 83 от 2022 г. и бр. 47 от 2023 г.)

§ 1. В чл. 4 се правят следните изменения и допълнения:

1. В ал. 1:

а) в т. 2 думите „чл. 3, т. 3 и 4“ се заменят с „чл. 3, ал. 1, т. 3 и 4“;

б) в т. 6 съюзът „и“ се заличава;

в) в т. 7 накрая точката се заменя с точка и запетая и се добавя съюзът „и“;

г) създава се т. 8:

„8. не дават основание за съмнение относно тяхната добра репутация въз основа на събраните за тях данни от декларацията по чл. 5, ал. 1, т. 11 и други документи.“

2. В ал. 2 числото „7“ се заменя с „8“, а думите „както и“ се заменят с „а изискванията по ал. 1, т. 3 – 7 се прилагат“.

§ 2. В чл. 5, ал. 1 се създава т. 11:

„11. декларация от лицето, съдържаща:

а) идентификационни данни за негови близки сътрудници по смисъла на § 1, т. 68, букви „а“, „б“, „в“ и буква „г“, предложение второ от допълнителните разпоредби на Закона за платежните услуги и платежните системи;

б) идентификационни данни за негови близки сътрудници по смисъла на § 1, т. 68, буква „г“, предложение първо от допълнителните разпоредби на Закона за платежните услуги и платежните системи, с които лицето има взаимоотношения;

в) описание на взаимоотношенията му (финансови и нефинансови) с лицата по букви „а“ и „б“, включително информация за дялови участия и права на глас в юридически лица, където е приложимо;

г) информация относно това дали, доколкото му е известно, са налице данни за извършено престъпление от негови близки сътрудници по смисъла на § 1, т. 68 от допълнителните разпоредби на Закона за платежните услуги и платежните системи; ако такива данни са налице, следва да бъде представена допълнителна информация, включително посочване на близките сътрудници.“

§ 3. В чл. 6 се правят следните изменения и допълнения:

1. В ал. 1, т. 1 след числото „7“ съюзът „и“ се заличава, поставя се запетая, а след числото „8“ се добавя „и 11“.

2. В ал. 2 се създава т. 16:

„16. декларация, съдържаща:

а) идентификационни данни за негови близки сътрудници по смисъла на § 1, т. 68, букви „а“, „б“, „в“ и буква „г“, предложение второ от допълнителните разпоредби на Закона за платежните услуги и платежните системи;

б) описание на взаимоотношенията му (финансови и нефинансови) с лицата по буква „а“, включително информация за дялови участия и права на глас в юридически лица, където е приложимо;

в) информация относно това дали, доколкото му е известно, са налице данни за извършено престъпление от негови близки сътрудници по смисъла на § 1, т. 68, букви „а“, „б“, „в“ и буква „г“, предложение второ от допълнителните разпоредби на Закона за

платежните услуги и платежните системи; ако такива данни са налице, следва да бъде представена допълнителна информация, включително посочване на близките сътрудници.“

§ 4. Създава се чл. 76:

„Оценка на информацията за близки сътрудници

Чл. 76. (1) Българската народна банка извършва преценка на информацията за близки сътрудници на лицата по чл. 5, ал. 1, чл. 6, ал. 1 и 2 или чл. 7, ал. 1 въз основа на данните от декларацията по чл. 5, ал. 1, т. 11, декларацията по чл. 6, ал. 2, т. 16 и други документи.

(2) При преценката по ал. 1 се взема предвид наличието на информация за извършено престъпление, свързано с изпиране на пари или финансиране на тероризма. Наличието на такава информация за близък сътрудник по смисъла на § 1, т. 68 от допълнителните разпоредби на Закона за платежните услуги и платежните системи е основание да се приеме, че лицата по чл. 5, ал. 1, чл. 6, ал. 1 и 2 или чл. 7, ал. 1 не притежават добра репутация.

(3) При възникване на основателни съмнения за истинността на представените документи и/или изложенията в тях обстоятелства и твърдения БНБ може да изиска допълнителна информация и да извърши проверка съобразно достъпните информационни ресурси.

(4) По отношение на декларираните лица по чл. 5, ал. 1, т. 11 и чл. 6, ал. 2, т. 16, близки сътрудници, които не са български граждани, БНБ може да изиска от лицата по чл. 5, ал. 1, чл. 6, ал. 1 и 2 и чл. 7, ал. 1 предоставяне на свидетелство за съдимост, издадено преди не повече от три месеца считано от датата на подаване на заявлението, или друг аналогичен документ. Обстоятелствата по ал. 2 за българските граждани могат да бъдат установени от БНБ служебно по реда на Наредба № 8 на министъра на правосъдието от 2008 г. за функциите и организацията на дейността на бюрата за съдимост (ДВ, бр. 24 от 2008 г.).

(5) Събраната по реда на тази наредба информация за близки сътрудници се използва единствено за целите на съответното административно производство. При деклариране на близки сътрудници по реда на тази наредба деклараторът уведомява съответните лица за това.“

§ 5. В глава втора в наименованието на раздел II думите „защитни мерки“ се заменят с „изисквания за предоставяне на информация“.

§ 6. Създава се чл. 12в:

„Предоставяне на информация за постъпили жалби

Чл. 12в. Платежната институция предоставя на БНБ информация за броя и вида на постъпилите жалби към края на всяка календарна

година във връзка с предоставянето на платежни услуги. Информацията се предоставя в управление „Банково“ на БНБ до 31 януари на календарната година, следваща годината, за която информацията се отнася.“

§ 7. В чл. 15 се създава ал. 12:

„(12) В 14-дневен срок от започване извършването на дейност чрез представител платежната институция уведомява БНБ за това. В случай че платежна институция не започне да извършва дейност чрез представител в тримесечен срок от вписване в регистъра по чл. 19 от Закона за платежните услуги и платежните системи или от датата по ал. 5, платежната институция подава заявление до БНБ за заличаване на представителя от регистъра.“

§ 8. Създават се чл. 20а и 20б:

„Оценка на информацията за близки сътрудници

Чл. 20а. За оценка на информацията за близки сътрудници на лице по чл. 19 се прилага съответно чл. 76.

Предоставяне на информация за постъпили жалби

Чл. 20б. Доставчикът на услуги по предоставяне на информация за сметка предоставя на БНБ информация за броя и вида на постъпилите жалби във връзка с предоставянето на платежни услуги по реда на чл. 12в.“

§ 9. В чл. 21, ал. 3 числото „11“ се заменя с „12“.

§ 10. Създава се чл. 27б:

„Оценка на информацията за близки сътрудници

Чл. 27б. За оценка на информацията за близки сътрудници на лице по чл. 24, чл. 26, ал. 1 и чл. 27 се прилага съответно чл. 76.“

§ 11. В глава четвърта в наименованието на раздел II думите „защитни мерки“ се заменят с „изисквания за предоставяне на информация“.

§ 12. Създава се чл. 31в:

„Предоставяне на информация за постъпили жалби

Чл. 31в. Дружеството за електронни пари предоставя на БНБ информация за броя и вида на постъпилите жалби във връзка с издаването на електронни пари и предоставянето на платежни услуги по реда на чл. 12в.“

§ 13. В чл. 32 се създава ал. 14:

„(14) В 14-дневен срок от започване извършването на дейност чрез представител дружеството за електронни пари уведомява БНБ за това. В случай че дружество за електронни пари не започне да извършва дейност чрез представител в тримесечен срок от вписване в регистъра по чл. 19 от Закона за платежните услуги и платежните системи или от датата по ал. 7, дружеството за електронни пари

подава заявление до БНБ за заличаване на представителя от регистъра.“

§ 14. В допълнителните разпоредби се създава § 2а:

„§ 2а. На деклариране по реда на наредбата като близки сътрудници не подлежат лица, заемащи ръководни длъжности в юридически лица от финансовия сектор, които са обект на лицензионен режим и на надзор от страна на компетентен орган, включващ издаване на предварително или последващо одобрение за придобиване на квалифицирано дялово участие и за заемане на длъжност като управляващ, представляващ или член на орган за управление и надзор на лицето. На деклариране не подлежат и действителните собственици на лицата по изречение първо, както и лицата, притежаващи квалифицирано дялово участие в тях.“

Преходни и заключителни разпоредби

§ 15. Заварените при влизането в сила на тази наредба административни производства се довършват по досегашния ред.

§ 16. Информацията по чл. 12в, чл. 20б и чл. 31в за календарната 2023 г. се предоставя в управление „Банково“ в двумесечен срок от влизане в сила на тази наредба.

§ 17. Тази наредба се издава на основание чл. 10, ал. 2, чл. 14, ал. 2, чл. 19, ал. 6, чл. 28, ал. 6, чл. 32, ал. 3, чл. 37, ал. 5, чл. 43, ал. 3, 6 и 7, чл. 44 и чл. 155 от Закона за платежните услуги и платежните системи и е приета с Решение от 20.05.2024 г. на Управителния съвет на Българската народна банка.

Управител:
Димитър Радев

3642

НЕОФИЦИАЛЕН РАЗДЕЛ**ДЪРЖАВНИ ВЕДОМСТВА,
УЧРЕЖДЕНИЯ, ОБЩИНИ
И СЪДИЛИЩА****АГЕНЦИЯ ПО ГЕОДЕЗИЯ,
КАРТОГРАФИЯ И КАДАСТЪР****ЗАПОВЕД № КД-14-17
от 14 май 2024 г.**

На основание чл. 53б, ал. 5, т. 2 ЗКИР и във връзка със заявление рег. № 01-702467-18.12.2023 г. от Община Златица и приложените към него документи и материали, определени по чл. 58 и 75 от Наредба № РД-02-20-5 от 2016 г. на МРРБ за съдържанието, създаването и поддържането на кадастралната карта и кадастралните регистри, и за отстраняване на явна фактическа грешка одобрявам изменението в кадастралната карта и кадастралните регистри (КККР) на: с. Петрич, ЕКАТТЕ 56137, община Златица, одобрена със Заповед № РД-18-83 от 6.02.2020 г. на изпълнителния директор на Агенцията по геодезия, картография и кадастър, състоящо се във:

1. Нанасяне на нови обекти в КККР:

поземлен имот с идентификатор 56137.4.253: площ: 1269 кв. м, гори и храсти в земеделска земя, земи по чл. 19 ЗСПЗЗ;

поземлен имот с идентификатор 56137.4.254: площ: 997 кв. м, гори и храсти в земеделска земя, земи по чл. 19 ЗСПЗЗ;

поземлен имот с идентификатор 56137.4.255: площ: 1499 кв. м, за селскостопански, горски, ведомствен път, собственост на Община Златица;

поземлен имот с идентификатор 56137.4.256: площ: 467 кв. м, за селскостопански, горски, ведомствен път, собственост на Община Златица;

поземлен имот с идентификатор 56137.4.257: площ: 1767 кв. м, пасище, земи по чл. 19 ЗСПЗЗ;

поземлен имот с идентификатор 56137.4.258: площ: 451 кв. м, пасище, земи по чл. 19 ЗСПЗЗ.

2. Промяна в границите на съществуващи обекти в КККР:

поземлен имот с идентификатор 56137.4.21: гори и храсти в земеделска земя, земи по чл. 19 ЗСПЗЗ, площ преди промяната: 11 018 кв. м, площ след промяната: 9972 кв. м;

поземлен имот с идентификатор 56137.4.55: ливада, земи по чл. 19 ЗСПЗЗ, площ преди промяната: 3494 кв. м, площ след промяната: 2434 кв. м;

поземлен имот с идентификатор 56137.4.66: ливада, собственост на н-ци Захари Тодоров Чолаков, площ преди промяната: 2202 кв. м, площ след промяната: 1486 кв. м;

поземлен имот с идентификатор 56137.4.87: нива, собственост на н-ци Стоян Велков Карамихов, площ преди промяната: 1087 кв. м, площ след промяната: 1081 кв. м;

поземлен имот с идентификатор 56137.4.107: нива, собственост на н-ци Тодор Николов Лещаров, площ преди промяната: 636 кв. м, площ след промяната: 624 кв. м;

поземлен имот с идентификатор 56137.4.170: изоставено трайно насаждение, собственост на Община Златица, площ преди промяната: 13 824 кв. м, площ след промяната: 13 552 кв. м;

поземлен имот с идентификатор 56137.4.214: пасище, земи по чл. 19 ЗСПЗЗ, площ преди промяната: 3028 кв. м, площ след промяната: 2462 кв. м;

поземлен имот с идентификатор 56137.4.215: ливада, собственост на н-ци Димитър Иванов Чолаков, площ преди промяната: 2913 кв. м, площ след промяната: 2588 кв. м;

поземлен имот с идентификатор 56137.4.219: ливада, собственост на Петър Филипов Домусчиев, площ преди промяната: 3549 кв. м, площ след промяната: 3366 кв. м;

поземлен имот с идентификатор 56137.4.220: ливада, собственост на Нешо Тодоров Генчов, площ преди промяната: 4050 кв. м, площ след промяната: 3599 кв. м;

поземлен имот с идентификатор 56137.8.2: за местен път, собственост на Община Златица, площ преди промяната: 10 268 кв. м, площ след промяната: 22 135 кв. м;

поземлен имот с идентификатор 56137.8.3: друг вид нива, собственост на Христоско Делов Домусчиев, площ преди промяната: 1728 кв. м, площ след промяната: 1452 кв. м;

поземлен имот с идентификатор 56137.8.5: пасище, земи по чл. 19 ЗСПЗЗ, площ преди промяната: 617 кв. м, площ след промяната: 229 кв. м;

поземлен имот с идентификатор 56137.8.6: гори и храсти в земеделска земя, земи по чл. 19 ЗСПЗЗ, площ преди промяната: 9419 кв. м, площ след промяната: 8362 кв. м;

поземлен имот с идентификатор 56137.8.7: пасище, земи по чл. 19 ЗСПЗЗ, площ преди промяната: 1017 кв. м, площ след промяната: 723 кв. м;

поземлен имот с идентификатор 56137.8.11: ливада, собственост на н-ци Петър Иванов Домусчиев, площ преди промяната: 5008 кв. м, площ след промяната: 4968 кв. м;

поземлен имот с идентификатор 56137.8.15: гори и храсти в земеделска земя, земи по чл. 19 ЗСПЗЗ, площ преди промяната: 8438 кв. м, площ след промяната: 7732 кв. м;

поземлен имот с идентификатор 56137.8.24: ливада, собственост на н-ци Цвятко Николов Чолаков, площ преди промяната: 3391 кв. м, площ след промяната: 3045 кв. м;

поземлен имот с идентификатор 56137.8.27: нива, собственост на н-ци Тодор Манъов Чолаков, площ преди промяната: 2999 кв. м, площ след промяната: 3008 кв. м;

поземлен имот с идентификатор 56137.8.39: друг вид дървопроизводителна гора, собственост на МЗХГ, площ преди промяната: 60 857 кв. м, площ след промяната: 60 718 кв. м;

поземлен имот с идентификатор 56137.8.51: за селскостопански, горски, ведомствен път, собственост на Община Златица, площ преди промяната: 319 кв. м, площ след промяната: 309 кв. м;

поземлен имот с идентификатор 56137.14.71: нива, собственост на н-ци Лулчо Стоянов Биволаров, площ преди промяната: 7564 кв. м, площ след промяната: 7437 кв. м;

поземлен имот с идентификатор 56137.14.72: нива, собственост на н-ци Никола Вельов Чотов, площ преди промяната: 4510 кв. м, площ след промяната: 4158 кв. м;

поземлен имот с идентификатор 56137.14.74: нива, собственост на Тодор Делов Биволаров, площ преди промяната: 1700 кв. м, площ след промяната: 1275 кв. м;

поземлен имот с идентификатор 56137.14.80: нива, земи по чл. 19 ЗСПЗЗ, площ преди промяната: 539 кв. м, площ след промяната: 372 кв. м;

поземлен имот с идентификатор 56137.14.81: нива, собственост на Тодор Делов Биволаров, площ преди промяната: 1185 кв. м, площ след промяната: 1152 кв. м;

поземлен имот с идентификатор 56137.14.83: нива, собственост на н-ци Иван Вельов Биволаров, площ преди промяната: 2428 кв. м, площ след промяната: 2315 кв. м;

поземлен имот с идентификатор 56137.14.84: нива, собственост на н-ци Димитър Иванов Чолаков, площ преди промяната: 3572 кв. м, площ след промяната: 3251 кв. м;

поземлен имот с идентификатор 56137.14.88: нива, собственост на Мария Николова Тодорова и Катерина Николова Тодорова, площ преди промяната: 4956 кв. м, площ след промяната: 4331 кв. м;

поземлен имот с идентификатор 56137.14.89: нива, собственост на н-ци Стоян Николов Чолаков, площ преди промяната: 1972 кв. м, площ след промяната: 1474 кв. м;

поземлен имот с идентификатор 56137.14.90: пасище, земи по чл. 19 ЗСПЗЗ, площ преди промяната: 4413 кв. м, площ след промяната: 4292 кв. м;

поземлен имот с идентификатор 56137.14.91: за селскостопански, горски, ведомствен път, собственост

на Община Златица, площ преди промяната: 1634 кв. м, площ след промяната: 1594 кв. м;

поземлен имот с идентификатор 56137.14.92: за местен път, собственост на Община Златица, площ преди промяната: 8152 кв. м, площ след промяната: 17 581 кв. м;

поземлен имот с идентификатор 56137.14.99: пасище, земи по чл. 19 ЗСПЗЗ, площ преди промяната: 4495 кв. м, площ след промяната: 3862 кв. м;

поземлен имот с идентификатор 56137.14.100: гори и храсти в земеделска земя, земи по чл. 19 ЗСПЗЗ, площ преди промяната: 16 135 кв. м, площ след промяната: 16 083 кв. м;

поземлен имот с идентификатор 56137.14.101: изоставено трайно насаждение, собственост на Община Златица, площ преди промяната: 14 888 кв. м, площ след промяната: 14 771 кв. м;

поземлен имот с идентификатор 56137.14.132: друг вид нива, земи по чл. 19 ЗСПЗЗ, площ преди промяната: 3024 кв. м, площ след промяната: 2963 кв. м;

поземлен имот с идентификатор 56137.14.133: пасище, земи по чл. 19 ЗСПЗЗ, площ преди промяната: 16 774 кв. м, площ след промяната: 16 658 кв. м;

поземлен имот с идентификатор 56137.14.134: за селскостопански, горски, ведомствен път, собственост на Община Златица, площ преди промяната: 1095 кв. м, площ след промяната: 1080 кв. м;

поземлен имот с идентификатор 56137.15.69: пасище, земи по чл. 19 ЗСПЗЗ, площ преди промяната: 3959 кв. м, площ след промяната: 2477 кв. м;

поземлен имот с идентификатор 56137.15.70: за селскостопански, горски, ведомствен път, собственост на Община Златица, площ преди промяната: 494 кв. м, площ след промяната: 454 кв. м;

поземлен имот с идентификатор 56137.15.88: за селскостопански, горски, ведомствен път, собственост на Община Златица, площ преди промяната: 1046 кв. м, площ след промяната: 1022 кв. м;

поземлен имот с идентификатор 56137.15.107: нива, собственост на Димитър Панчов Домусчиев, площ преди промяната: 1600 кв. м, площ след промяната: 1482 кв. м;

поземлен имот с идентификатор 56137.15.109: нива, собственост на н-ци Мито Петров Домусчиев, площ преди промяната: 3200 кв. м, площ след промяната: 3037 кв. м;

поземлен имот с идентификатор 56137.15.110: нива, собственост на Донка Делова Бикова, площ преди промяната: 5999 кв. м, площ след промяната: 5640 кв. м;

поземлен имот с идентификатор 56137.15.111: друг вид нива, земи по чл. 19 ЗСПЗЗ, площ преди

промяната: 2865 кв. м, площ след промяната: 2592 кв. м;

поземлен имот с идентификатор 56137.15.112: за селскостопански, горски, ведомствен път, собственост на Община Златица, площ преди промяната: 2452 кв. м, площ след промяната: 2429 кв. м;

поземлен имот с идентификатор 56137.15.113: пасище, земи по чл. 19 ЗСПЗЗ, площ преди промяната: 3066 кв. м, площ след промяната: 2069 кв. м;

поземлен имот с идентификатор 56137.19.1: пасище, земи по чл. 19 ЗСПЗЗ, площ преди промяната: 2116 кв. м, площ след промяната: 337 кв. м;

поземлен имот с идентификатор 56137.19.4: пасище, земи по чл. 19 ЗСПЗЗ, площ преди промяната: 6242 кв. м, площ след промяната: 6181 кв. м;

поземлен имот с идентификатор 56137.19.5: гори и храсти в земеделска земя, земи по чл. 19 ЗСПЗЗ, площ преди промяната: 5920 кв. м, площ след промяната: 5883 кв. м;

поземлен имот с идентификатор 56137.19.12: за селскостопански, горски, ведомствен път, собственост на Община Златица, площ преди промяната: 4594 кв. м, площ след промяната: 4511 кв. м;

поземлен имот с идентификатор 56137.19.13: пасище, земи по чл. 19 ЗСПЗЗ, площ преди промяната: 508 кв. м, площ след промяната: 356 кв. м;

поземлен имот с идентификатор 56137.20.7: друг вид нива, собственост на н-ци Стоян Николов Чолаков, площ преди промяната: 1070 кв. м, площ след промяната: 952 кв. м;

поземлен имот с идентификатор 56137.20.19: изоставено трайно насаждение, собственост на Община Златица, площ преди промяната: 5996 кв. м, площ след промяната: 5470 кв. м;

поземлен имот с идентификатор 56137.20.22: гори и храсти в земеделска земя, земи по чл. 19 ЗСПЗЗ, площ преди промяната: 1984 кв. м, площ след промяната: 1968 кв. м;

поземлен имот с идентификатор 56137.20.82: етерично-маслодайна култура, собственост на н-ци Мито Николов Чолаков, площ преди промяната: 5142 кв. м, площ след промяната: 5094 кв. м;

поземлен имот с идентификатор 56137.20.84: гори и храсти в земеделска земя, земи по чл. 19 ЗСПЗЗ, площ преди промяната: 1563 кв. м, площ след промяната: 1111 кв. м;

поземлен имот с идентификатор 56137.20.95: ливада, земи по чл. 19 ЗСПЗЗ, площ преди промяната: 2303 кв. м, площ след промяната: 2102 кв. м;

поземлен имот с идентификатор 56137.20.101: пасище, земи по чл. 19 ЗСПЗЗ, площ преди промяната: 1583 кв. м, площ след промяната: 1090 кв. м;

поземлен имот с идентификатор 56137.20.102: за местен път, собственост на Община Златица, площ преди промяната: 5405 кв. м, площ след промяната: 6715 кв. м.

3. Заличени обекти от КККР:

поземлен имот с идентификатор 56137.4.65: площ: 3316 кв. м, пасище, земи по чл. 19 ЗСПЗЗ;

поземлен имот с идентификатор 56137.4.103: площ: 4525 кв. м, гори и храсти в земеделска земя, земи по чл. 19 ЗСПЗЗ;

поземлен имот с идентификатор 56137.4.221: площ: 2074 кв. м, за селскостопански, горски, ведомствен път, собственост на Община Златица.

Заповедта да се съобщи по реда на чл. 35, ал. 3 ЗКИР на заинтересованите лица.

Съгласно чл. 536, ал. 8 ЗКИР заповедта подлежи на обжалване в 30-дневен срок от обнародването ѝ в „Държавен вестник“ по реда на Административнопроцесуалния кодекс пред административния съд по местонахождение на имота.

Изпълнителен директор:

М. Терзийски

3548

ОБЩИНА БЛАГОЕВГРАД

РЕШЕНИЕ № 216

от 26 април 2024 г.

На основание чл. 21, ал. 1, т. 11 от ЗМСМА и чл. 127, ал. 6 във връзка с чл. 134, ал. 1, т. 1 от ЗУТ Общинският съвет – Благоевград, одобрява изменение на общ устройствен план на община Благоевград, одобрен с Решение № 27 по протокол № 3 от 25.02.2011 г. на Общинския съвет – Благоевград, за имот с идентификатор 57159.63.15, местност Над междата по кадастралната карта на с. Покровник, община Благоевград, с цел предвиждане на предимно производствена устройствена зона – „Пп“, със следните устройствени показатели:

Височина на застрояване – до 10 м;

Максимална стойност на Кинт. – 2,5;

Плътност на застрояване – максимум 60 %;

Минимална озеленена площ – 20 %.

Председател:

Р. Тасков

3637

РЕШЕНИЕ № 217

от 26 април 2024 г.

На основание чл. 127, ал. 6 във връзка с чл. 134, ал. 1, т. 1 от ЗУТ и чл. 21, ал. 1, т. 11 от ЗМСМА Общинският съвет – Благоевград, одобрява изменение на общ устройствен план на община Благоевград, одобрен с Решение № 27 по протокол № 3 от 25.02.2011 г. на Общинския съвет – Благоевград, за имот с идентификатор

00134.32.164, местност Чуката по кадастралната карта на с. Изгрев, община Благоевград, с цел предвиждане на жилищна устройствена зона с понижени показатели – „Жм1“, със следните устройствени показатели:

- Височина на застрояване – до 8 м;
- Максимална стойност на Кинт. – 0,9;
- Плътност на застрояване – максимум 40 %;
- Плътност на озеленяване – минимум 40 %.

Председател:
Р. Тасков

3682

— ■ —

РЕШЕНИЕ № 218
от 26 април 2024 г.

На основание чл. 21, ал. 1, т. 11 от ЗМСМА и чл. 127, ал. 6 във връзка с чл. 134, ал. 1, т. 5 от ЗУТ Общинският съвет – Благоевград, одобрява изменение на общ устройствен план на община Благоевград, одобрен с Решение № 27 по протокол № 3 от 25.02.2011 г. на Общинския съвет – Благоевград, за имот с идентификатор 04279.61.4, местност Козлодуй по кадастралната карта на Благоевград, с цел поправяне на явна фактическа грешка и предвиждане на предимно производствена устройствена зона – „Пп“, със следните устройствени показатели:

- Височина на застрояване – до 10 м;
- Максимална стойност на Кинт. – 2,5;
- Плътност на застрояване – максимум 60 %;
- Минимална озеленена площ – 20 %.

Председател:
Р. Тасков

3638

— ■ —

ОБЛАСТЕН УПРАВИТЕЛ
НА ОБЛАСТ ВАРНА

ЗАПОВЕД № РД-24-7706-94
от 29 април 2024 г.

На основание чл. 62, ал. 2 от АПК във връзка с § 4к, ал. 6 от ПЗР на ЗСПЗЗ, чл. 28б, ал. 8 от ППЗСПЗЗ и чл. 32, ал. 1 от ЗА нареждам:

Допускам поправка на очевидна фактическа грешка в Заповед № РД-24-7706-8 от 16.01.2024 г. (ДВ, бр. 31 от 2024 г.) на областния управител на област с административен център Варна, както следва:

В раздел II, т. 1 на стр. 3 текстът:

„В изпълнение на влязло в законна сила на 11.03.2014 г. Решение № 611 от 12.02.2014 г. по адм. д. № 6996/2012 г. на Варненския районен съд.

В плана на новообразуваните имоти на местност Старите лозя, землище гр. Игнатиево, община Аксаково, област Варна, се извършват следните промени:

Заличава се НИ 247 с площ 1749,18 кв. м, вписан в регистъра на „неидентифициран собственик“.

Новообразува се НИ № 599 с площ 1000 кв. м, в регистъра като собственик се вписват н-ци на Ивана Николова Георгиева със съдебно решение, издадено от РС – Варна, договор за покупко-продажба на имот, вписан със записка.

Новообразува се НИ № 600 с площ 749 кв. м, в регистъра като собственик се вписва „неидентифициран собственик“.

Промените са отразени в таблицата за изчисление на дължимото обезщетение на собствениците.“

да се чете:

„В изпълнение на влязло в законна сила на 14.06.2008 г. Решение № 744 от 26.05.2008 г. по адм. д. № 2427/2007 г. на Административния съд – Варна, поправено с Решение № 950 от 2.07.2008 г. по адм. д. № 2427/2007 г. на Административния съд – Варна, и влязло в законна сила на 11.12.2008 г. Решение № 1554 от 21.11.2008 г. по адм. д. № 2758/2007 г. на Административния съд – Варна, във връзка с влязло в законна сила на 6.07.2017 г. Решение от 9.06.2017 г. по гр. д. № 15228/2015 г. на Районния съд – Варна:

В ПКП се извършват следните промени:

ПИ № 53 (стар) по ПКП с площ 3,169 дка, в регистъра се заличава вписаният „неидентифициран собственик“ и като собственик се вписват наследници на Илия Димитров Трендафилов с влязло в законна сила решение на РС – Варна, вписано с акт на Службата по вписванията – Варна.

В ПНИ се извършват следните промени:

НИ № 1662 по ПНИ с площ 2927,18 дка, в регистъра са заличава вписаният „неидентифициран собственик“ и като собственик се вписват наследници на Илия Димитров Трендафилов с влязло в законна сила решение на РС – Варна, вписано с акт на Службата по вписванията – Варна.

Промените са отразени в таблицата за изчисление на дължимото обезщетение.“

Заповедта подлежи на обжалване пред Районния съд – Варна, в 14-дневен срок от обнародването ѝ в „Държавен вестник“.

Областен управител:
Андр. Андреева

3572

— ■ —

ЗАПОВЕД № РД-24-7706-99
от 8 май 2024 г.

На основание § 4к, ал. 6 от ПЗР на ЗСПЗЗ, чл. 28б, ал. 8 от ППЗСПЗЗ и чл. 32, ал. 1 от Закона за администрацията нареждам:

I. Одобрявам плана на новообразуваните имоти на земеделски земи, предоставени за ползване на граждани на основание § 4 от ПЗР на ЗСПЗЗ, на местност Ментеше, КР 49, землище гр. Аксаково, община Аксаково, област Варна, в частта относно новообразувани имоти и регистри към тях, както следва:

1. В изпълнение на влязло в законна сила на 17.05.2012 г. Решение № 1076 от 21.04.2012 г. по адм. д. № 297/2011 г. на Административния съд – Варна.

В ПКП се извършват следните промени:

За ПИ № 26 по КП на ПКП с площ 533 кв. м се заличава вписаната „неустановена собственост“ и като собственик се вписват н-ци на Христо Георгиев Христов с други.

В ПНИ се извършват следните промени:

Новообразува се НИ № 26 с площ 532,89 кв. м и в регистъра като собственик се вписват н-ци на Христо Георгиев Христов с други.

НИ № 463 става с площ 2080,36 кв. м, в регистъра не се променя вписаната „неидентифицирана собственост“.

Промените са отразени в таблицата за изчисление на дължимото обезщетение на собствениците.

II. Одобрявам плана на новообразуваните имоти в М 1:1000 на част от селищно образувание по § 4, ал. 2 от ПЗР на ЗСПЗЗ, местност Черноморска панорама/Перчемлията, КР 510, землище с. Кичево, община Аксаково, област Варна, в частта относно новообразувани имоти и регистри към тях, както следва:

1. В изпълнение на влязло в законна сила на 13.11.2014 г. решение от 13.11.2014 г. по к. адм. д. № 2942/2014 г. на Административния съд – Варна.

В ПНИ на част от СО „Черноморска панорама“/„Перчемлията“, КР 510, землище с. Кичево, община Аксаково, област Варна, се извършват следните промени:

НИ № 765 става с площ 600,05 кв. м, в регистъра не се променя вписаният като собственик Петър Тодоров Попски с други.

НИ № 773 става с площ 914,26 кв. м, в регистъра не се променя вписаният като собственик н-ци на Александър Неделчев Събев с решение на ПК – Аксаково.

НИ № 767 с площ 698,69 кв. м, в регистъра не се променя вписаният като собственик „ЛИЯЗ“ – ООД, с н.а.

НИ № 776 става с площ 599,80 кв. м, в регистъра не се променя вписаният като собственик Тодор Ставрев Енчев с н.а.

НИ № 778 става с площ 600,05 кв. м, в регистъра не се променя вписаният като собственик Златко Киров Харбалиев с други.

НИ № 3149 става с площ 1794,12 кв. м, в регистъра не се променя вписаният като собственик н-ци на Александър Неделчев Събев с решение на ПК – Аксаково.

Промените са отразени в таблицата за изчисление на дължимото обезщетение на собствениците.

III. Одобрявам плана на новообразуваните имоти на селищно образувание „Янчова поляна“,

КР 510, землище гр. Аксаково, община Аксаково, област Варна, в частта относно новообразувани имоти и регистри към тях, както следва:

В изпълнение на Решение № 5024 от 12.12.2015 г. по гр. д. № 6602/2015 г. на Варненския районен съд.

В ПНИ на СО местност Янчова поляна, землище гр. Аксаково, община Аксаково, област Варна, се извършват следните промени:

Заличават се: НИ № 241 с площ 549,33 кв. м, записан на Кина Георгиева Ябанджиева с н.а. на Службата по вписванията – Варна, и Григор Живков Ябанджиев с н.а. на Службата по вписванията – Варна; НИ № 1072 с площ 498,76 кв. м, записан на неидентифициран собственик за 349/499 кв. м и н-ци на Атанас Ганчев Атанасов с решение на ОСЗГ – Аксаково, за 151/499 кв. м ид. ч.

Новообразува се НИ № 3232 с площ 1048 кв. м и в регистъра като собственик се вписват: Кина Георгиева Ябанджиева с н.а. на Службата по вписванията – Варна, и Григор Живков Ябанджиев с н.а. на Службата по вписванията – Варна.

Промените са отразени в таблицата за изчисление на дължимото обезщетение на собствениците.

Заповедта подлежи на обжалване пред Районния съд – Варна, в 14-дневен срок от обнародването ѝ в „Държавен вестник“.

Областен управител:
Андр. Андреева

3573

ОБЛАСТЕН УПРАВИТЕЛ НА ОБЛАСТ ВРАЦА

**ЗАПОВЕД № РД-18-РР-7
от 20 май 2024 г.**

На основание чл. 156 от Административно-процесуалния кодекс във връзка с чл. 129, ал. 3, т. 1 от Закона за устройство на територията отменям частично Заповед № РД-18-РР-3 от 1.03.2024 г. (ДВ, бр. 22 от 2024 г.) в частта ѝ, засягаща трасето по проекта за парцеларен план за ПИ с идентификатор 07702.501.1 по КККР, собственост на „Гарант“ – АД, с ЕИК 816089720 и адрес: гр. Бяла Слатина, ж.к. Индуриална зона, представлявано от Людмила Димитрова Райчева – изпълнителен директор. Възложителят „Рогозен Енерджи Солюшънс“ – ООД, да преработи и внесе за одобрение съответната част от проекта за парцеларен план, разрешен със Заповед № РД-18-РР-13 от 4.12.2023 г., в частта му, засягаща трасето на електропровода, преминаващо през ПИ с идентификатор 07702.501.1 по КККР, собственост на „Гарант“ – АД. Настоящата заповед е неразделна част от Заповед № РД-18-РР-3 от 1.03.2024 г. на областния управител на област Враца.

Заповедта да се изпрати в 7-дневен срок за обнародване в „Държавен вестник“ и да се публикува в единния публичен регистър по устройство на територията по чл. 5а съгласно чл. 129, ал. 4 от ЗУТ. На основание чл. 4, ал. 4 във връзка с чл. 129, ал. 5 от ЗУТ в 3-дневен срок настоящата заповед да се публикува на интернет страницата на областната администрация – Враца. Съгласно чл. 215, ал. 1 и 4 от ЗУТ заповедта може да се обжалва относно законосъобразността ѝ чрез областния управител на област Враца пред Административния съд – Враца, в 30-дневен срок от обнародването ѝ в „Държавен вестник“.

Областен управител:

Н. Донкинска

3532

ОБЩИНА КАЗАНЛЪК

РЕШЕНИЕ № 129 от 25 април 2024 г.

На основание чл. 21, ал. 1, т. 11 от ЗМСМА и чл. 127, ал. 6 във връзка с чл. 134, ал. 1, т. 1 и ал. 3 от ЗУТ Общинският съвет – Казанлък, реши:

I. Одобрява проект за частично изменение на общия устройствен план на община Казанлък, както следва:

1. Одобрява проект за частично изменение на ОУП на община Казанлък, за който е издадено разрешение за изменението му с Решение № 937 от 30.03.2023 г. на ОбС – Казанлък, в обхват: ПИ с идентификатор 27499.17.8 в землището на с. Енина, м-ст Каделкова чешма, собственост на Георги Кирилов Скобелев, като се променя устройственият режим от „земеделска територия със забрана за промяна на предназначението“ в земеделска територия с допустима промяна на предназначението на земеделската земя „нива“, с конкретизиран устройствен режим: жилищно малкоетажно застрояване (Жм), с цел изграждане на жилищна сграда. Устройствените показатели стават следните: плътност на застрояване – тах. 60 %; коефициент на интензивност (Кинт.) – тах. 1,2; минимална озеленена площ – 40 %; височина – тах. 10 м.

2. Одобрява проект за частично изменение на ОУП на община Казанлък, за който е издадено разрешение за изменението му с Решение № 937 от 30.03.2023 г. на ОбС – Казанлък, в обхват ПИ № 59.113 по плана на новообразуваните имоти в землището на с. Розово, м-ст Мостени камъни, собственост на Милен Христов Иванов, като се променя устройственият режим от „земеделска територия със забрана за промяна на предназначението“ в територия с допустима промяна на предназначението на земеделската земя, с конкретизиран устройствен режим: жилищно малкоетажно застрояване (Жм), с цел

изграждане на жилищна сграда. Устройствените показатели стават следните: плътност на застрояване – тах. 60 %; коефициент на интензивност (Кинт.) – тах. 1,2; минимална озеленена площ – 40 %; височина – тах. 10 м.

3. Одобрява проект за частично изменение на ОУП на община Казанлък, за който е издадено разрешение за изменението му с Решение № 937 от 30.03.2023 г. на ОбС – Казанлък, в обхват ПИ с идентификатор 62983.8.44 в землището на с. Розово, м-ст Орешака, собственост на Татяна Христова Илчева, като се променя устройствената зона за имота от „зона за алтернативни земеделски дейности“ (За) в „жилищна зона с преобладаващо малкоетажно застрояване (Жм), с цел изграждане на жилищни сгради. Устройствените показатели стават следните: плътност на застрояване – тах. 60 %; коефициент на интензивност (Кинт.) – тах. 1,2; минимална озеленена площ – 40 %; височина – тах. 10 м.

4. Одобрява проект за частично изменение на ОУП на община Казанлък, за който е издадено разрешение за изменението му с Решение № 641 от 31.03.2022 г. на ОбС – Казанлък, в обхват ПИ с идентификатор 83199.81.653 в землището на гр. Шипка, м-ст Пазарска чешма, собственост на Ахмед Али Качан, като се променя устройствената зона за имота от „зона за общественообслужващи дейности, разновидност 3“ (Оо 3) с височина до 4 м в „зона за общественообслужващи дейности, разновидност 2“ (Оо 2) с височина до 10 м, с цел изграждане на хотелски комплекс. Устройствените показатели стават следните: плътност на застрояване – тах. 25 %; коефициент на интензивност (Кинт.) – тах. 0,75; минимална озеленена площ – 65 %; височина – тах. 10 м.

II. След влизане в сила на настоящото решение на общинския съвет за одобряване на частичното изменение на ОУП и преди одобряване на ПУП да се заяви от заинтересованите лица актуализация на ОУП за съответните имот/имоти.

III. Всички разходи по актуализация и поддръжка на ОУП и подлежащите на изменение ПУП относно гореописаните имоти да се поемат солидарно от заинтересованите лица, иницирали промяната им.

На основание чл. 127, ал. 12 от ЗУТ общият устройствен план може да се обжалва по реда на чл. 215, ал. 1 от ЗУТ в 14-дневен срок от обнародването в „Държавен вестник“ на акта за одобряването или приемането му от собствениците на недвижими имоти, непосредствено засегнати от неговите предвиждания, пред Административния съд – Стара Загора. Обжалването не спира изпълнението на плана.

Председател:
Н. Златанов

3636

ОБЩИНА КОСТЕНЕЦ**РЕШЕНИЕ № 76
от 25 април 2024 г.**

На основание чл. 21, ал. 1, т. 8 и ал. 2, чл. 27, ал. 4 и 5 от ЗМСМА, чл. 31, ал. 1 от ЗПСК във връзка с чл. 2, ал. 1, чл. 5, чл. 6, ал. 1, чл. 9 и чл. 14, ал. 4 от Наредбата за търговете и конкурсите Общинският съвет – Костенец, реши:

1. Намалява с 10 % началната тръжна цена за продажба чрез приватизация на 50 дяла от капитала на „Фармакос“ – ООД, представляващи 47,6 % от капитала на дружеството, собственост на Община Костенец.

2. Открива процедура по приватизация на 50 дяла от капитала на „Фармакос“ – ООД, представляващи 47,6 % от капитала на дружеството.

3. Търгът ще се проведе при следните условия:

3.1. Обект на търга: 50 дружествени дяла от капитала на „Фармакос“ – ООД, представляващи 47,6 % от капитала на дружеството, собственост на Община Костенец.

3.2. Вид на търга: публичен търг с явно наддаване.

3.3. Начална тръжна цена: 75 599 лв.

3.4. Стъпка на наддаване: 2800 лв.

3.5. Размер на депозита и краен срок за внасянето му: депозитът за участие е в размер 8100 лв., който следва да е постъпил по сметка на Община Костенец в срок до 18-ия ден от датата на обнародването в „Държавен вестник“ на решението за приватизация чрез публичен търг с явно наддаване.

3.6. Закупуване на тръжна документация: тръжната документация може да се закупи от общинската администрация – Костенец, на касата в Центъра за административно обслужване, гр. Костенец, ул. Иван Вазов № 2, ет. 1; срок за закупуване на тръжната документация – до 16 ч. на 15-ия ден от датата на обнародването в „Държавен вестник“ на решението за приватизация чрез публичен търг с явно наддаване; стойността на тръжната документация е в размер 100 лв.; срещу представена фактура (приходна квитанция) за закупена тръжна документация същата се получава в деловодството на общинската администрация – Костенец, ет. 1, Център за административно обслужване.

3.7. Срок за подаване на предложения за участие: предложенията на участниците за участие в търга се подават в деловодството на общинската администрация – Костенец, ет. 1, Център за административно обслужване, в запечатан, подписан и непрозрачен плик в срок до 17 ч. на 20-ия ден от датата на обнародването в „Държавен вестник“ на решението за приватизация чрез публичен търг с явно наддаване.

3.8. Срок за извършване на оглед: оглед на активите на дружеството може да се извърши всеки работен ден до деня, предхождащ търга, от 9 до

15 ч. след закупуване на тръжна документация и заявка за оглед, направена един работен ден предварително.

3.9. Провеждане на търга: търгът ще се проведе в сградата на общинската администрация, гр. Костенец, ул. Иван Вазов № 2, ет. 4, заседателна зала, в 10 ч. на 21-вия ден от датата на обнародването в „Държавен вестник“ на решението за приватизация чрез публичен търг с явно наддаване.

3.10. Повторен търг: в случай че на публичния търг с явно наддаване не се е явил кандидат, да се обяви нов чрез обнародване в „Държавен вестник“ на решението за приватизация чрез публичен търг с явно наддаване; повторният търг да се проведе при същите условия, при които е обявен първият.

3.11. Всички разходи, свързани с участието в търга, сключването на сделката, дължимите данъци и такси, са изцяло за сметка на купувача.

4. Утвърждава тръжна документация за провеждане на публичен търг с явно наддаване.

5. Упълномощава кмета на община Костенец да предприеме всички необходими действия за изпълнение на взетото решение, включително: обнародване на настоящото решение в „Държавен вестник“, оповестяването му на официалната интернет страница на общината и публикуването му в един местен вестник, както и да извърши каквито други действия е необходимо.

6. Възлага на кмета на община Костенец да организира и проведе публичен търг с явно наддаване за приватизация на 50 дяла от капитала на „Фармакос“ – ООД, представляващи 47,6 % от капитала на дружеството, и да сключи приватизационен договор със спечелилия търга участник в срока по Наредбата за търговете и конкурсите.

Председател:
П. Петрова

3607

ОБЩИНА ЛОВЕЧ**РЕШЕНИЕ № 126
от 25 април 2024 г.**

Във връзка със законосъобразното приключване на процедурата по одобряване на проект за частично изменение на общия устройствен план на гр. Ловеч поземлен имот с идентификатор 67060.1.1, местност Беклемето, землището на с. Славяни, община Ловеч, на основание чл. 21, ал. 1, т. 11 и ал. 2 от ЗМСМА, чл. 127, ал. 6 и чл. 134, ал. 3 от ЗУТ и Решение № 14 от протокол № 14 от 5.12.2023 г. на Общинския експертен съвет по устройство на територията (ОЕСУТ) Общинският съвет – Ловеч, реши:

1. Одобрява представения проект за частично изменение на общия устройствен план на община Ловеч за поземлен имот (ПИ) с идентификатор

67060.1.1, местност Беклемето, землището на с. Славяни, община Ловеч, с който се създава рекреационна устройствена зона в обхвата на поземления имот с предназначение „за къмпинг“ и с който територията на поземления имот с идентификатор 67070.1.1 по КККР на с. Славяни, община Ловеч, с площ 4720 кв. м е изваден от устройствена зона „зеделска територия – обработваеми земи“ и е отнесен към „територии за рекреационни дейности“ в баланса на територията на община Ловеч.

2. Възлага на кмета на община Ловеч изпълнението на всички действия за законосъобразното влизане в сила на решението и правилното прилагане на одобрения общ устройствен план.

Препис от решението да се изпрати на кмета на община Ловеч за сведение и изпълнение.

Председател:
Ст. Тихолов

3533

ОБЩИНА ПЛЕВЕН

РЕШЕНИЕ № 192 от 25 април 2024 г.

На основание чл. 21, ал. 2 във връзка с ал. 1, т. 11 от ЗМСМА, чл. 134, ал. 1, т. 5 и ал. 3 и чл. 136, ал. 1 във връзка с чл. 127, ал. 6 от ЗУТ Общинският съвет – Плевен, реши:

1. Одобрява проект за частично изменение на общия устройствен план на гр. Плевен за УПИ I и УПИ III, кв. 32 по плана на гр. Плевен, за промяна на вида територия от „жилищна устройствена зона с преобладаващо комплексно застрояване“ със сигнатура „Жк“ в „жилищна устройствена зона с преобладаващо застрояване с голяма височина, плътност и интензивност“ със сигнатура „Жг“.

2. Възлага на кмета на община Плевен или оправомощено лице да извърши необходимите правни и фактически действия съгласно разпоредбите на Закона за устройство на територията, свързани с изпълнение на настоящото решение.

Председател:
И. Малкодански

3621

ОБЩИНА „МАРИЦА“, ОБЛАСТ ПЛОВДИВ

РЕШЕНИЕ № 208 от 25 април 2024 г.

На основание чл. 21, ал. 1, т. 11 и ал. 2 от ЗМСМА, чл. 134, ал. 1, т. 1 във връзка с чл. 136, ал. 1 и чл. 127, ал. 6 от ЗУТ Общинският съвет „Марица“ одобрява проекта за изменение на ОУП на община „Марица“, неразделна част от настоящата докладна, касаещ разширение на струк-

турна единица 190-Псп (складово-производствена структурна единица/зона) по кадастралната карта на с. Царацово, местност Лисичи могили, община „Марица“, област Пловдив, включващо поземлени имоти с идентификатори: 78080.65.3 – частен имот, и части от 78080.137.220 и 78080.94.221 – полски пътища, по кадастралната карта на с. Царацово, местност Лисичи могили, община „Марица“, област Пловдив, съгласно приложения проект.

Председател:
В. Христодулова

3544

2. – **Министърът на регионалното развитие и благоустройството** на основание чл. 149, ал. 1 от Закона за устройство на територията (ЗУТ) съобщава, че е издал Заповед № РС-38 от 21.05.2024 г. за допълване на Разрешение за строеж № РС-104 от 20.11.2020 г. (ДВ, бр. 100 от 2020 г.) за обект: Модернизация на път I-1 (E79) „Мездра – Ботевград“ Лот 2 от км 161+367 до км 174+800, участък 2.1 от км 161+367 до км 172+000, подучастъци: от км 161+800 до км 162+360, от км 163+700 до км 165+600 и от км 169+100 до км 171+600, участък 2.2 от км 171+600 до км 174+793.06 = км 174+800 – армонасипни стени от км 171+804.17 до км 172+220, подучастък от км 173+840 до км 174+060, тунел 1 фасадни стени на входен и изходен портал при км 172+800 и км 173+060 и тунел 2 фасадни стени на входен и изходен портал при км 173+240 и км 173+360 и тунелна конструкция от км 173+334.83 до км 173+400, при условията на чл. 60 от Административнопроцесуалния кодекс. Предварителното изпълнение може да се обжалва пред Върховния административен съд в 3-дневен срок от обнародването в „Държавен вестник“ чрез Министерството на регионалното развитие и благоустройството. На основание чл. 215, ал. 1 и 4 от ЗУТ заповедта подлежи на обжалване от заинтересуваните лица пред Върховния административен съд в 14-дневен срок от обнародване на обявлението в „Държавен вестник“ чрез Министерството на регионалното развитие и благоустройството.

3564

915. – **Медицинският университет – София, Медицински факултет**, обявява конкурс за един главен асистент в област на висше образование 7. Здравеопазване и спорт, професионално направление 7.1. Медицина и научна специалност „Ортопедия и травматология“ за нуждите на Катедрата по ортопедия и травматология за база УСБАЛО „Проф. Б. Бойчев“, със срок 2 месеца от обнародването в „Държавен вестник“. Документи и справки: София 1527, ул. Бяло море № 8, УМБАЛ „Царица Йоанна“ – ИСУЛ, Катедра по ортопедия и травматология, при техническия секретар на катедрата – д-р П. Танчев, тел.: 02/9432 359 и 0886 277 159.

3538

915а. – Медицинският университет – София, Медицински факултет, обявява конкурс за един професор в област на висше образование 7. Здравеопазване и спорт по професионално направление 7.1. Медицина и научна специалност „Имунология“ за нуждите на Катедрата по клинична имунология на база УМБАЛ „Александровска“, със срок 2 месеца от обнародването в „Държавен вестник“. Документи и справки – София 1431, бул. Акад. Ив. Гешов № 15, Катедра по клинична имунология, Лаборатория по клинична имунология, тел. 02/851 08 13.

3539

126. – Нов български университет – София, обявява следните конкурси: прием на редовни докторанти със стипендия за есенен прием 2024 – 2025 г.: 3.9. Туризъм (ДП „Туризъм“), тема: „Изследване влиянието на филмовия туризъм върху индустрията на изживяванията“ – един; необходими документи: молба до ректора на НБУ за допускане до конкурс за редовна докторантура със стипендия, автобиография; диплома за завършена образователно-квалификационна степен „магистър“; идеен проект за дисертация; списък с публикации по темата на дисертацията (ако има такива); приемната процедура включва кандидатдокторантски изпити по специалността (писмен и устен); изпит по чужд език; събеседване по представения идеен проект по темата на дисертацията; документите се подават до два месеца от обнародването на обявата в „Държавен вестник“ в офиса на Магистърския факултет на адрес: НБУ, Корпус I, офис 122, ул. Монтевидео № 21, 1618 София; за повече информация: тел. 02/8110 142; прием на редовни докторанти с такса за есенен прием 2024 – 2025 г.: 3.1. Социология, антропология и науки за културата (ДП „Антропология“) – един; 3.6. Право (ДП „Трудово право и обществено осигуряване“) – двама; 3.6. Право (ДП „Наказателно право“) – двама; 5.3. Комуникационна и компютърна техника (ДП „Телекомуникации“) – един; 2.2. История и археология (ДП „Египтология“) – един; 8.3. Музикално и танцово изкуство (ДП „Музика“) – трима; необходими документи: молба до ректора на НБУ за допускане до конкурс за редовна докторантура с такса, автобиография; диплома за завършена образователно-квалификационна степен „магистър“; идеен проект за дисертация; списък с публикации по темата на дисертацията (ако има такива); приемната процедура включва кандидатдокторантски изпити по специалността (писмен и устен); изпит по чужд език; събеседване по представения идеен проект по темата на дисертацията; документите се подават до 2 месеца от обнародването на обявата в „Държавен вестник“ в офиса на Магистърския факултет на адрес: НБУ, корпус I, офис 122, ул. Монтевидео № 21, 1618 София; за повече информация: тел. 02/8110 142.

3583

131. – Нов български университет – София, обявява конкурси за: един главен асистент в област на висшето образование 2. Хуманитарни науки, професионално направление 2.1. Филология; един главен асистент в област на висшето образование 3. Социални, стопански и правни науки, професионално направление 3.2. Психология; един доцент в област на висшето образование 8. Изкуства, професионално направление 8.4. Театрално и филмово изкуство (Реклама); един професор в област на висшето образование 2. Хуманитарни науки, професионално направление 2.3. Философия; един главен асистент в област на висшето образование 8. Изкуства, професионално направление 8.2. Изобразително изкуство (Графика и рисуване). Срок за подаване на документи – 2 месеца от обнародването в „Държавен вестник“. Документите се подават в Нов български университет – София, ул. Монтевидео № 21, отдел „Човешки ресурси“, офис 215, тел. 02/8110235.

3606

10. – Техническият университет – София, обявява конкурси за главни асистенти по професионални направления: 5.3. Комуникационна и компютърна техника, специалност „Автоматизирани системи за обработка на информация и управление“ – един, към катедра „Киберсигурност“ – ФКСТ; 5.2. Електротехника, електроника и автоматика, специалност „Електроенергетика – производство и разпределение“ – един, към катедра „Електроника и електроенергетика“ – ТК – София, всички със срок 2 месеца от обнародването в „Държавен вестник“. Документи се подават в Техническият университет – София, във факултетните канцеларии на: ФКСТ – каб. 1443а, тел. 02/965 25 13; ТК – София – каб. 2307Б, тел. 02/965 36 43.

3546

12. – Медицинският университет – Пловдив, обявява конкурси за академични длъжности: *доцент* в област на висшето образование 7. Здравеопазване и спорт за професионално направление 7.1. Медицина, научна специалност „Епидемиология на инфекциозните болести“ към катедра „Епидемиология и МБС“ за преподаването на български и английски език – един на непълно работно време (2 ч.); *професори* в област на висшето образование 7. Здравеопазване и спорт за: професионално направление 7.1. Медицина, научна специалност „Съдебна медицина и деонтология“ към катедра „Съдебна медицина и деонтология“ за преподаването на български език – един; научна специалност „Фармакология (вкл. фармакокинетика и химиотерапия)“ към катедра „Фармакология и клинична фармакология“ за преподаването на български език – един; научна специалност „Ендокринология“ към катедра „Ендокринология и болести на обмяната“ за преподаването на български език – един на непълно работно време (4 ч.); професионално направление 7.3. Фармация, научна специалност

„Фармакоикономика и фармацевтична регулация“ към катедра „Организация и икономика на фармацията“ за преподаването на български и английски език – един, всички със срок 2 месеца от обнародването на обявата в „Държавен вестник“. Справки и документи в ректората, Научен отдел, бул. Васил Априлов № 15А, 4002 Пловдив, тел.: 0877124007 и 0882512598; e-mail: science@mu-plovdiv.bg.
3605

8. – Тракийският университет – Стара Загора, обявява конкурси за заемане на академични длъжности за нуждите на: *Аграрния факултет* за академична длъжност главен асистент по „Ентомология“, професионално направление 6.2. Растителна защита, област на висшето образование 6. Аграрни науки и ветеринарна медицина към катедра „Растениевъдство“ – един със срок 3 месеца; *Факултет „Техника и технологии“* за академична длъжност доцент по „Художествено оформяне и моделиране на текстилни и шивашки изделия, облекла и обувки“, професионално направление 5.1. Машинно инженерство, област на висшето образование 5. Технически науки към катедра „Машинно инженерство“ – един със срок 3 месеца; академична длъжност доцент по „Икономика“, професионално направление 3.8. Икономика, област на висшето образование 3. Социални, стопански и правни науки към катедра „Машинно инженерство“ – един със срок 3 месеца от обнародването в „Държавен вестник“. Документи: Аграрен факултет, Стара Загора, Студентски град, тел. 042/699443; Факултет „Техника и технологии“, гр. Ямбол, ул. Граф Игнатиев № 38, тел. 046/669181.
3600

235. – Институтът по астрономия с Национална астрономическа обсерватория при БАН – София, обявява конкурс за заемане на академична длъжност доцент в област на висшето образование 4.1. Физически науки по научната специалност „Астрофизика и звездна астрономия“ за нуждите на отдел „Звезди и звездни системи“ – един, по тема: „Статистически изследвания и процеси в тесни двойни системи“. Срокът за подаване на документи е 2 месеца от обнародването в „Държавен вестник“. Документите се приемат в Института по астрономия с НАО, п.к. 1784 София, бул. Цариградско шосе № 72, тел. 02 974 19 10.
3503

236. – Институтът по астрономия с Национална астрономическа обсерватория при БАН – София, обявява конкурс за заемане на академична длъжност професор в област на висшето образование 4.1. Физически науки по научната специалност „Хелиофизика“ за нуждите на отдел „Слънце и слънчева система“ – един, по тема: „Изследване на слънчевата активност и космическото време“. Срокът за подаване на документи е 2 месеца от

обнародването в „Държавен вестник“. Документите се приемат в Института по астрономия с НАО, п.к. 1784 София, бул. Цариградско шосе № 72, тел. 02 974 19 10.
3504

237. – Институтът по астрономия с Национална астрономическа обсерватория при БАН – София, обявява конкурс за заемане на академична длъжност доцент в област на висшето образование 4.1. Физически науки по научната специалност „Астрофизика и звездна астрономия“ за нуждите на отдел „Звезди и звездни системи“ – един, по тема: „Характеристики на междузвездната среда и околосвездното вещество при взаимодействащи двойни звезди“. Срокът за подаване на документи е 2 месеца от обнародването в „Държавен вестник“. Документите се приемат в Института по астрономия с НАО, п.к. 1784 София, бул. Цариградско шосе № 72, тел. 02 974 19 10.
3505

148. – Институтът за изследване на изкуствата при БАН, София, обявява конкурс за заемане на академичната длъжност професор по 05.08.03. Кинознание, киноизкуство и телевизия (история на българското кино и кинокултура), област на висшето образование 8. Изкуства, професионално направление 8.4. Театрално и филмово изкуство, един, за нуждите на сектор „Екранни изкуства“, със срок 2 месеца от обнародването на обявата в „Държавен вестник“. Документи се подават в института, ул. Кракра № 21, справки на тел. 02944 24 14.
3540

142. – Институтът по катализ при БАН – София, обявява конкурс за доцент в професионално направление 4.2. Химически науки, научна специалност „Химична кинетика и катализ“ за нуждите на лаборатория „Дизайн и охарактеризиране на каталитични материали“ по тематично направление „Приложение на ЕПР спектроскопията за изследване на радикалови процеси“, със срок 2 месеца от обнародването в „Държавен вестник“. Справки и документи: в канцеларията на института – София 1113, ул. Акад. Г. Бончев, бл. 11, стая 201, тел.: 02/979 35 63 и 02/979 25 51.
3574

67. – Институтът за ядрени изследвания и ядрена енергетика при БАН, София, обявява четири конкурса за заемане на академичната длъжност доцент: в област на висше образование 4. Природни науки, математика и информатика, професионално направление 4.1. Физически науки, научна специалност „Теоретична и математическа физика“ (Нерелативистки конформни симетрии с приложения в неравновесната статистическа физика) – един; в област на висше образование 4. Природни науки, математика и информатика, професионално направление 4.1. Физически

науки, научна специалност „Теоретична и математическа физика“ (Модифицирана гравитация с не-Риманови мери) – един; в област на висше образование 4. Природни науки, математика и информатика, професионално направление 4.1. Физически науки, научна специалност „Ядрена физика“ (Експериментална ядрена физика, Ядрен гама-резонанс) – един; в област на висше образование 5. Технически науки, професионално направление 5.4. Енергетика, научна специалност „Ядрени реактори“ (Интегрални изследвания на поведението на ядрени енергийни системи при проектни и тежки аварийни ситуации) – един, всичките са със срок за подаване на документите 2 месеца от обнародването в „Държавен вестник“. Документи се подават в деловодството на ИЯИЯЕ – БАН, София, бул. Цариградско шосе № 72; за справки: тел. (02) 979 59 82.

3536

6. – „Аджибадем Сити Клиник УМБАЛ Токуда“ – ЕАД, с решение на научния съвет (протокол № 52 от 15.05.2024 г.) обявява два конкурса за доцент в област на висше образование 7. Здравеопазване и спорт, професионално направление 7.1. Медицина, научна специалност „Неврохирургия“ за нуждите на Клиниката по неврохирургия. Конкурсът е със срок 2 месеца от обнародването в „Държавен вестник“. Заявления и документи – в деловодството на болницата, бул. Н. Вапцаров 51Б, за справки – тел.: 02/403 4228, 02/403 4221.

3537

24. – Агенцията по геодезия, картография и кадастър на основание чл. 51, ал. 4 ЗКИР съобщава, че започва производство по изменение на кадастралната карта и кадастралните регистри за отстраняване на явна фактическа грешка въз основа на проекти, изработени от правоспособно лице по ЗКИР. Изменението засяга поземлени имоти с идентификатори: за с. *Ботево*, община Аксаково – 05829.3.17, 05829.3.38, 05829.136.9, 05829.136.13, 05829.136.15, 05829.160.7, 05829.160.8, 05829.161.1, 05829.161.2, 05829.161.20, 05829.165.1, 05829.165.60, 05829.167.11, 05829.167.12, 05829.167.13, 05829.168.7, 05829.168.9, 05829.169.3, 05829.169.5, 05829.169.9, 05829.170.1, 05829.170.2, 05829.170.5, 05829.170.6, 05829.199.34, 05829.204.7, 05829.204.10, 05829.204.12, 05829.204.18, 05829.204.22, 05829.204.23, 05829.214.71, 05829.216.36, 05829.223.24, 05829.248.5, 05829.248.8, 05829.248.6, 05829.248.7, 05829.248.4, 05829.248.3, 05829.248.2, 05829.169.7, 05829.169.6; за с. *Новоково*, община Аксаково – 51826.12.5, 51826.13.13, 51826.13.14, 51826.13.15, 51826.14.15, 51826.18.21, 51826.18.50, 51826.25.36, 51826.25.74, 51826.30.14, 51826.30.15, 51826.31.30, 51826.32.2, 51826.32.3, 51826.32.10, 51826.32.20, 51826.32.35, 51826.32.70,

51826.13.1, 51826.13.2, 51826.13.3, 51826.13.4, 51826.13.7, 51826.13.8, 51826.13.9, 51826.13.10, 51826.13.11, 51826.13.12, 51826.13.16, 51826.13.18, 51826.13.19, 51826.13.20, 51826.30.50, 51826.30.51, 51826.14.20. Проектите за изменение се намират в Службата по геодезия, картография и кадастър – Варна. В 14-дневен срок от обнародването в „Държавен вестник“ заинтересованите лица могат да се запознаят с проектите и да изразят писмено становище с представяне на доказателства.

3550

26. – Агенцията по геодезия, картография и кадастър на основание чл. 51, ал. 4 ЗКИР съобщава, че започва производство по изменение на кадастралната карта и кадастралните регистри за отстраняване на явна фактическа грешка въз основа на проекти, изработени от правоспособно лице по ЗКИР. Изменението засяга поземлени имоти с идентификатори: за гр. *Панагюрище*, община Панагюрище – 55302.59.502, 55302.62.344, 55302.62.345, 55302.62.352, 55302.62.353, 55302.62.363, 55302.62.506, 55302.63.412, 55302.63.430, 55302.63.451, 55302.64.325, 55302.64.330, 55302.64.506, 55302.64.507, 55302.65.330, 55302.65.403, 55302.65.415, 55302.65.439, 55302.65.440, 55302.65.449, 55302.65.643, 55302.65.831, 55302.68.403, 55302.68.405, 55302.68.416, 55302.68.424, 55302.68.426, 55302.68.430, 55302.68.439, 55302.68.480, 55302.68.481, 55302.68.482, 55302.68.483, 55302.68.490, 55302.68.491, 55302.69.301, 55302.69.303, 55302.69.340, 55302.69.341, 55302.69.342, 55302.69.346, 55302.69.347, 55302.69.501, 55302.70.302, 55302.70.307, 55302.70.501, 55302.70.505, 55302.70.507, 55302.70.513, 55302.73.501, 55302.73.502, 55302.74.312, 55302.74.502, 55302.74.504, 55302.75.317, 55302.98.419, 55302.98.600, 55302.100.412, 55302.101.376, 55302.101.430, 55302.101.431, 55302.101.440, 55302.104.361, 55302.104.364, 55302.104.443, 55302.104.465, 55302.106.405, 55302.106.600, 55302.106.601, 55302.116.320, 55302.116.321, 55302.116.374, 55302.116.386, 55302.116.420, 55302.117.303, 55302.117.313, 55302.117.314, 55302.117.324, 55302.117.325, 55302.117.337, 55302.117.339, 55302.117.340, 55302.117.342, 55302.117.343, 55302.117.365, 55302.117.381, 55302.117.382, 55302.117.388, 55302.208.11, 55302.221.422, 55302.227.419, 55302.318.1, 55302.318.6, 55302.318.8, 55302.318.12, 55302.318.335, 55302.427.6, 55302.427.312, 55302.440.2, 55302.440.320, 55302.440.324, 55302.705.504, 55302.708.18, 55302.708.20; за с. *Оборище*, община Панагюрище – 53103.1.244, 53103.1.504, 53103.1.627, 53103.2.247, 53103.2.410, 53103.2.413, 53103.2.477, 53103.2.511, 53103.42.1, 53103.42.2, 53103.42.4, 53103.42.6, 53103.42.15, 53103.42.334, 53103.46.307, 53103.46.505, 53103.48.77, 53103.48.98, 53103.48.106, 53103.48.112, 53103.48.113, 53103.48.302, 53103.56.41, 53103.56.43, 53103.56.290, 53103.56.308, 53103.56.482, 53103.56.483, 53103.56.497, 53103.56.507,

53103.56.965, 53103.56.967, 53103.61.478, 53103.62.23, 53103.62.309, 53103.62.310, 53103.62.506, 53103.62.509, 53103.62.510, 53103.66.20, 53103.66.21, 53103.66.22, 53103.66.23, 53103.66.24, 53103.66.303, 53103.68.1, 53103.68.11, 53103.68.12, 53103.68.17, 53103.68.22, 53103.68.36, 53103.68.78, 53103.68.297, 53103.68.306, 53103.68.500, 53103.48.306; за с. *Поибрене*, община Панагюрище – 57128.125.39, 57128.125.297, 57128.133.36, 57128.133.298, 57128.137.34, 57128.152.258, 57128.155.16, 57128.155.18, 57128.155.26, 57128.156.267, 57128.158.22, 57128.158.23, 57128.158.24, 57128.168.38, 57128.168.39, 57128.168.40, 57128.172.1, 57128.172.16, 57128.172.294, 57128.172.295, 57128.172.296, 57128.173.1, 57128.180.32, 57128.180.35, 57128.180.230, 57128.182.3, 57128.182.4, 57128.183.1, 57128.183.6, 57128.183.7, 57128.183.8, 57128.183.10, 57128.183.30, 57128.183.31, 57128.183.32, 57128.183.33, 57128.183.36, 57128.183.47, 57128.184.1, 57128.184.2, 57128.184.4, 57128.184.5, 57128.184.9, 57128.184.10, 57128.184.13, 57128.184.18, 57128.184.313, 57128.184.314, 57128.185.1, 57128.185.2, 57128.185.3, 57128.185.309, 57128.187.370, 57128.198.331, 57128.199.5, 57128.199.6, 57128.199.7, 57128.199.8, 57128.199.9, 57128.199.10, 57128.199.11, 57128.199.12, 57128.199.13, 57128.199.14, 57128.199.15, 57128.199.16, 57128.199.18, 57128.199.19, 57128.199.20, 57128.199.22, 57128.199.23, 57128.200.1, 57128.200.2, 57128.200.3, 57128.200.4, 57128.200.6, 57128.200.8, 57128.200.9, 57128.203.52, 57128.203.53, 57128.203.56, 57128.203.57, 57128.203.60, 57128.204.2, 57128.204.20, 57128.205.1, 57128.205.4, 57128.205.9, 57128.206.3, 57128.206.4, 57128.206.337, 57128.207.1, 57128.207.3, 57128.208.5, 57128.209.356, 57128.211.10, 57128.211.12, 57128.211.17, 57128.211.338, 57128.212.3, 57128.214.2, 57128.215.5, 57128.216.339, 57128.253.1, 57128.291.1, 57128.291.2, 57128.291.5, 57128.291.8, 57128.291.9, 57128.291.10, 57128.291.34, 57128.291.36, 57128.293.33, 57128.313.53, 57128.313.58, 57128.313.63, 57128.313.65, 57128.313.66, 57128.313.68, 57128.313.263, 57128.314.3, 57128.314.33, 57128.317.18, 57128.317.32, 57128.317.48, 57128.318.22, 57128.318.25, 57128.318.28, 57128.319.1, 57128.319.7, 57128.319.9, 57128.319.304; за гр. *Стрелча*, община Стрелча – 69835.1.290, 69835.1.300, 69835.1.302, 69835.1.315, 69835.1.703, 69835.1.708, 69835.6.474, 69835.11.645, 69835.11.654, 69835.11.666, 69835.16.19, 69835.16.48, 69835.16.49, 69835.16.50, 69835.16.123, 69835.16.137, 69835.16.138, 69835.16.358, 69835.16.365, 69835.16.372, 69835.16.834, 69835.32.202, 69835.32.336, 69835.55.58, 69835.55.71, 69835.55.80, 69835.55.81, 69835.55.90, 69835.116.23. Проектите за изменение се намират в Службата по геодезия, картография и кадастър – Пазарджик. В 14-дневен срок от обнародването в „Държавен вестник“ заинтересованите лица могат да се запознаят с проектите и да изразят писмено становище с представяне на доказателства.

3552

27. – Агенцията по геодезия, картография и кадастър на основание чл. 51, ал. 4 ЗКИР съобщава, че започва производство по изменение на кадастралната карта и кадастралните регистри за отстраняване на явна фактическа грешка въз основа на проекти, изработени от правоспособно лице по ЗКИР. Изменението засяга поземлени имоти с идентификатори: за с. *Босилково*, община Баните – 05737.103.2, 05737.4.139, 05737.4.486, 05737.4.63, 05737.6.289, 05737.7.180, 05737.7.181, 05737.7.433, 05737.7.3.5, 05737.4.62, 05737.4.66, 05737.4.67, 05737.4.113, 05737.4.116, 05737.4.122, 05737.4.123, 05737.4.126, 05737.4.140, 05737.4.143, 05737.4.175, 05737.4.179, 05737.4.186, 05737.4.187, 05737.4.191, 05737.4.192, 05737.4.194, 05737.4.201, 05737.4.580, 05737.6.111, 05737.6.124, 05737.6.125, 05737.6.126, 05737.6.128, 05737.6.131, 05737.6.132, 05737.6.133, 05737.6.142, 05737.6.143, 05737.6.158, 05737.6.159, 05737.6.160, 05737.6.162, 05737.6.168, 05737.6.175, 05737.6.177, 05737.6.179, 05737.6.181, 05737.6.186, 05737.6.188, 05737.6.189, 05737.6.191, 05737.6.192, 05737.6.193, 05737.6.194, 05737.6.238, 05737.6.243, 05737.6.285, 05737.6.288, 05737.6.290, 05737.6.291, 05737.6.293, 05737.6.295, 05737.6.318, 05737.6.324, 05737.6.331, 05737.6.332, 05737.6.343, 05737.6.344, 05737.6.345, 05737.6.346, 05737.6.347, 05737.6.350, 05737.6.351, 05737.6.352, 05737.6.419, 05737.6.423, 05737.6.452, 05737.6.495, 05737.6.530, 05737.6.533, 05737.6.555, 05737.6.563, 05737.6.566, 05737.6.572, 05737.6.573, 05737.6.574, 05737.6.575, 05737.6.577, 05737.6.579, 05737.6.634, 05737.6.700, 05737.6.701, 05737.6.709, 05737.6.710, 05737.6.711, 05737.6.742, 05737.6.743, 05737.6.744, 05737.6.745, 05737.6.749, 05737.6.761, 05737.6.762, 05737.7.19, 05737.7.28, 05737.7.32, 05737.7.33, 05737.7.35, 05737.7.39, 05737.7.41, 05737.7.46, 05737.7.73, 05737.7.115, 05737.7.116, 05737.7.121, 05737.7.123, 05737.7.124, 05737.7.125, 05737.7.126, 05737.7.132, 05737.7.133, 05737.7.174, 05737.7.177, 05737.7.178, 05737.7.179, 05737.7.182, 05737.7.183, 05737.7.194, 05737.7.195, 05737.7.199, 05737.7.200, 05737.7.205, 05737.7.206, 05737.7.207, 05737.7.210, 05737.7.213, 05737.7.215, 05737.7.216, 05737.7.217, 05737.7.223, 05737.7.442, 05737.7.443, 05737.7.451, 05737.67.1, 05737.67.2, 05737.67.3, 05737.67.4, 05737.67.5, 05737.68.1, 05737.68.2, 05737.68.3, 05737.68.4, 05737.68.5, 05737.68.6, 05737.68.7, 05737.68.8, 05737.68.9, 05737.68.10, 05737.68.11, 05737.68.12, 05737.68.13, 05737.68.14, 05737.68.15, 05737.68.16, 05737.68.17, 05737.68.21, 05737.73.1, 05737.73.2, 05737.73.3, 05737.73.4, 05737.6.137, 05737.6.141; за с. *Давидково*, община Баните – 20033.3.9, 20033.3.1, 20033.3.2, 20033.3.3, 20033.3.4, 20033.3.8, 20033.3.10, 20033.3.12, 20033.3.13, 20033.3.14, 20033.3.15, 20033.3.16, 20033.3.17, 20033.3.23, 20033.3.34, 20033.3.37, 20033.3.38,

20033.3.39, 20033.3.41, 20033.3.42, 20033.3.44, 20033.3.45, 20033.3.47, 20033.3.62, 20033.3.93, 20033.3.94, 20033.3.95, 20033.3.96, 20033.3.171, 20033.3.173, 20033.3.174, 20033.3.175, 20033.3.188, 20033.3.189, 20033.3.190, 20033.3.191, 20033.3.195, 20033.3.196, 20033.3.197, 20033.3.198, 20033.3.200, 20033.3.201, 20033.3.208, 20033.3.209, 20033.3.210, 20033.3.211, 20033.3.215, 20033.3.216. Проектите за изменение се намират в Службата по геодезия, картография и кадастър – Смолян. В 14-дневен срок от обнародването в „Държавен вестник“ заинтересованите лица могат да се запознаят с проектите и да изразят писмено становище с представяне на доказателства.

3553

28. – Агенцията по геодезия, картография и кадастър на основание чл. 51, ал. 4 ЗКИР съобщава, че започва производство по изменение на кадастралната карта и кадастралните регистри за отстраняване на явна фактическа грешка въз основа на проекти, изработени от правоспособно лице по ЗКИР. Изменението засяга поземлени имоти с идентификатори: за с. *Ковачево*, община Раднево – 37507.230.110, 37507.231.1, 37507.231.4, 37507.231.5, 37507.231.41, 37507.231.70, 37507.231.75, 37507.231.81, 37507.231.82, 37507.231.84; за с. *Маца*, община Раднево – 47500.10.15, 47500.10.296, 47500.12.65, 47500.12.231, 47500.12.295, 47500.13.59, 47500.13.117, 47500.13.262, 47500.13.294, 47500.17.61, 47500.19.20, 47500.19.21, 47500.20.9, 47500.20.10, 47500.20.11, 47500.20.12, 47500.20.15, 47500.20.16, 47500.20.17, 47500.20.18, 47500.20.22, 47500.20.25, 47500.20.32, 47500.20.125, 47500.20.213, 47500.35.47, 47500.35.48, 47500.35.52, 47500.35.53, 47500.35.58, 47500.35.273, 47500.35.278, 47500.35.279, 47500.35.282, 47500.35.283, 47500.35.291; за с. *Полски градец*, община Раднево – 57323.62.5, 57323.62.643, 57323.62.919, 57323.62.922, 57323.62.1, 57323.62.6, 57323.62.8, 57323.62.9, 57323.62.10. Проектите за изменение се намират в Службата по геодезия, картография и кадастър – Стара Загора. В 14-дневен срок от обнародването в „Държавен вестник“ заинтересованите лица могат да се запознаят с проектите и да изразят писмено становище с представяне на доказателства.

3554

25. – Службата по геодезия, картография и кадастър – Варна, на основание чл. 46, ал. 1 и 2 ЗКИР съобщава, че са приети кадастралната карта и кадастралните регистри на недвижимите имоти за урбанизираната територия в землищата на с. Ботево и с. Новаково, община Аксаково, които са в службата по геодезия, картография и кадастър. В 30-дневен срок от обнародването в „Държавен вестник“ заинтересованите лица могат да направят

писмени възражения по тях пред Службата по геодезия, картография и кадастър – Варна.
3551

25. – Службата по геодезия, картография и кадастър – Варна, на основание чл. 46, ал. 1 и 2 ЗКИР съобщава, че са приети кадастралната карта и кадастралните регистри на недвижимите имоти за землището на с. Попович, община Бяла, които са в службата по геодезия, картография и кадастър. В 30-дневен срок от обнародването в „Държавен вестник“ заинтересованите лица могат да направят писмени възражения по тях пред Службата по геодезия, картография и кадастър – Варна.
3596

68. – Община Божурище на основание чл. 128, ал. 1 от ЗУТ съобщава, че е изработен окончателен проект за ПУП – парцеларен план за елементите на техническата инфраструктура за обект: „Нов въздушен кабел НН за външно електрозахранване на „приемник на ел. енергия“, намиращ се в УПИ II-020081, 020082, 020012, кв. 14, кв. Максим Горки, гр. Божурище, ПИ с идентификатор 58606.20.241“. Трасето на новопроектираната въздушна електропроводна линия започва от съществуващ СБС от мрежа НН на ТП „Сидня“, извън урбанизираната територия преминава през ПИ 58606.22.301, 58606.44.4 и 58606.20.8 с НТП – за селскостопански, горски, ведомствен път, и достига до имотна граница на ПИ 58606.20.241. Дължината на трасето в обхвата на ПУП – ПП е 32 м. Проектът за ПУП – парцеларен план е изложен за разглеждане в стая № 5 в сградата на общинската администрация, както и на интернет страницата на Община Божурище. На основание чл. 128, ал. 5 от ЗУТ заинтересованите лица могат да направят писмени възражения, предложения и искания по проекта за подробен устройствен план до общинската администрация в едномесечен срок от обнародването в „Държавен вестник“.
3588

69. – Община Божурище на основание чл. 128, ал. 1 от ЗУТ съобщава, че е изработен окончателен проект за ПУП – парцеларен план за елементите на техническата инфраструктура за обект: „Нов въздушен кабел НН за външно електрозахранване на „жилищна сграда“, намираща се в УПИ ХХIII-128.92, кв. 88, м. Бобен, с. Хераково, ПИ с идентификатор 77246.128.92“. Трасето на новопроектираната въздушна електропроводна линия започва от съществуващ СБС от мрежа НН на ТП „Бобен“, извън урбанизираната територия преминава през ПИ 77246.128.38 с НТП – за селскостопански, горски, ведомствен път, и достига до имотната граница на ПИ 77246.128.92. Дъл-

жината на трасето в обхвата на ПУП – ПП е 65 м. Проектът за ПУП – парцеларен план е изложен за разглеждане в стая № 5 в сградата на общинската администрация, както и на интернет страницата на Община Божурище. На основание чл. 128, ал. 5 от ЗУТ заинтересуваните лица могат да направят писмени възражения, предложения и искания по проекта за подробен устройствен план до общинската администрация в едномесечен срок от обнародването в „Държавен вестник“.

3589

379. – Община Божурище на основание чл. 128, ал. 1 от ЗУТ съобщава, че е изработен проект за подробен устройствен план – парцеларен план (ПУП – ПП) за елементите на техническата инфраструктура на линеен обект извън границите на урбанизираната територия за осигуряване на транспортен достъп до поземлен имот с идентификатор 58606.13.90, м. Черна бара, с. Пролеша, община Божурище, в обхват: част от полски път с идентификатор 58606.13.90 по КККР на с. Пролеша, община Божурище, одобрени със Заповед № РД-18-28 от 28.03.2016 г. на изпълнителния директор на АГКК. Проектът за ПУП – парцеларен план е изложен за разглеждане в стая № 5 в сградата на общинската администрация, както и на интернет страницата на Община Божурище. На основание на чл. 128, ал. 5 от ЗУТ заинтересуваните лица могат да направят писмени възражения, предложения и искания по проекта за подробен устройствен план до общинската администрация в едномесечен срок от обнародването в „Държавен вестник“.

3586

576. – Община Божурище на основание чл. 128, ал. 1 от ЗУТ съобщава, че е изработен проект за подробен устройствен план – парцеларен план (ПУП – ПП) за елементите на техническата инфраструктура на линеен обект извън границите на урбанизираната територия за осигуряване на транспортен достъп до поземлени имоти с идентификатори 18174.21.56 и 18174.21.88, м. Новините, с. Гурмазово, община Божурище, в обхват част от полски път с идентификатор 18174.21.133 по КККР на с. Гурмазово, община Божурище, одобрени със Заповед № РД-18-24 от 28.03.2016 г. на изпълнителния директор на АГКК. Проектът за ПУП – парцеларен план е изложен за разглеждане в стая № 5 в сградата на общинската администрация, както и на интернет страницата на Община Божурище. На основание чл. 128, ал. 5 от ЗУТ заинтересуваните лица могат да направят писмени възражения, предложения и искания по проекта за подробен устройствен план до

общинската администрация в едномесечен срок от обнародването в „Държавен вестник“.

3591

580. – Община Божурище на основание чл. 128, ал. 1 от ЗУТ съобщава, че е изработен проект за подробен устройствен план – парцеларен план (ПУП – ПП) за елементите на техническата инфраструктура на линеен обект извън границите на урбанизираната територия за осигуряване на транспортен достъп до поземлен имот с идентификатор 18174.15.62, м. Новините, с. Гурмазово, община Божурище, в обхват: част от полски път с идентификатор 18174.15.154 по КККР на с. Гурмазово, община Божурище, одобрени със Заповед № РД-24-28 от 28.03.2016 г. на изпълнителния директор на АГКК. Проектът за ПУП – парцеларен план е изложен за разглеждане в стая № 5 в сградата на общинската администрация, както и на интернет страницата на Община Божурище. На основание чл. 128, ал. 5 от ЗУТ заинтересуваните лица могат да направят писмени възражения, предложения и искания по проекта за подробен устройствен план до общинската администрация в едномесечен срок от обнародването в „Държавен вестник“.

3587

581. – Община Божурище на основание чл. 128, ал. 1 от ЗУТ съобщава, че е изработен проект за подробен устройствен план – парцеларен план (ПУП – ПП) за елементите на техническата инфраструктура на линеен обект извън границите на урбанизираната територия за осигуряване на транспортен достъп до поземлен имот с идентификатор 58606.13.79, м. Черна бара, с. Пролеша, община Божурище, в обхват: част от полски път с идентификатор 58606.13.100 по КККР на с. Пролеша, община Божурище, одобрени със Заповед № РД-18-28 от 28.03.2016 г. на изпълнителния директор на АГКК. Проектът за ПУП – парцеларен план е изложен за разглеждане в стая № 5 в сградата на общинската администрация, както и на интернет страницата на Община Божурище. На основание чл. 128, ал. 5 от ЗУТ заинтересуваните лица могат да направят писмени възражения, предложения и искания по проекта за подробен устройствен план до общинската администрация в едномесечен срок от обнародването в „Държавен вестник“.

3590

140. – Община Главиница, област Силистра, на основание чл. 129, ал. 1 от ЗУТ съобщава на заинтересованите страни, че с Решение № 63 от протокол № 7 от 29.03.2024 г. на Общинския съвет – Главиница, е одобрен проект за ПУП – изменение на плана за регулация за УПИ XIII-55,

УПИ XIV и УПИ XV в кв. 8 с частично изменение на уличната регулация от о.т. 43, о.т. 10, о.т. 13, о.т. 14 и о.т. 15 в кв. 8 по регулационния план на с. Бащино, община Главиница. На основание чл. 215, ал. 4 от ЗУТ в 30-дневен срок от обнародването в „Държавен вестник“ заинтересованите лица могат да направят писмени възражения, предложения и искания по проекта до Общинския съвет – Главиница.

3535

11. – Община Гоце Делчев на основание чл. 128, ал. 1 от ЗУТ съобщава, че е изготвен проект за ПУП – парцеларен план за транспортен достъп до ПИ с идентификатор 49432.99.25, местност Папото по КККР на с. Мосомище, община Гоце Делчев, област Благоевград, който засяга площ 1173 м² – част от ПИ 49432.99.364, 49432.99.345, 49432.99.414 и 49432.99.413, и свързва имота на възложителя с ПИ 49432.73.273 – път II клас от републиканската пътна мрежа. Проектната документация се намира в общинската администрация – гр. Гоце Делчев, стая № 101. На основание чл. 128, ал. 5 от ЗУТ в едномесечен срок от обнародването в „Държавен вестник“ заинтересованите лица могат да направят писмени възражения, предложения и искания по проекта до общинската администрация – гр. Гоце Делчев.

3584

12. – Община Гоце Делчев на основание чл. 128, ал. 1 от ЗУТ съобщава, че е изготвен проект за ПУП – парцеларен план за нов кабел 20 kV от ВЕЛ „Хаджидимово“ до ПИ с идентификатор 17395.82.377 по КККР на гр. Гоце Делчев, община Гоце Делчев, област Благоевград. Трасето на електропровода започва от съществуваща ВЕЛ „Хаджидимово“, от ЖР стълб в ПИ 17395.82.377 – държавна частна собственост, НТП – горски разсадник, насочва се на югоизток през ПИ 17395.82.377 с дължина на електропровода 88,04 м, засегната площ – 356,92 м², до границата на ПИ 17395.82.377 по КККР на гр. Гоце Делчев, община Гоце Делчев, област Благоевград. Проектната документация се намира в общинската администрация – гр. Гоце Делчев, стая № 101. На основание чл. 128, ал. 5 от ЗУТ в едномесечен срок от обнародването в „Държавен вестник“ заинтересованите лица могат да направят писмени възражения, предложения и искания по проекта до общинската администрация – гр. Гоце Делчев.

3585

6. – Община Перушица на основание чл. 128, ал. 1 от ЗУТ съобщава на заинтересованите лица по смисъла на чл. 131 от ЗУТ, че е представен за процедуриране и одобрение проект на подробен устройствен план – парцеларен план за трасе на

линеен обект: „Подробен устройствен план – парцеларен план (ПУП – ПП) за трасе на нова кабелна линия 20 kV за хранване на новообразуван УПИ с ел. енергия (ПИ 55909.711.56), м. Винпром, по КККР на гр. Перушица, преминаващо през ПИ 55909.140.261 и ПИ 55909.710.9501“. Проектът е на разположение в сградата на Община Перушица, ул. Отец Паисий № 2, дирекция САБХДЕП, ет. 3, стая № 9, и може да бъде разгледан от заинтересованите лица всеки работен ден от 8 до 17 ч. На основание чл. 128, ал. 5 от ЗУТ в едномесечен срок от обнародването в „Държавен вестник“ заинтересованите лица могат да се запознаят с представения ПУП – ПП в сградата на Община Перушица и да направят писмени възражения, предложения и искания по проекта до общинската администрация.

3557

22. – Община Петрич на основание чл. 129, ал. 1 от ЗУТ съобщава, че с Решение № 47, протокол № 3 от 15.02.2024 г. на Общинския съвет – Петрич, е одобрен ПУП – ПП за трасе на външно електрозахранване и сервитута към него до УПИ XII 15.74 (имот с идент. 49312.15.74 по КККР на с. Рупите), м. Средно поле, земл. на с. Рупите, община Петрич, с площ 6622 кв. м и отреждане за „производствено-складови дейности – шивашки цех“ съгласно ПУП – ПП и регистри на засегнатите имоти от трасето на външно ел. захранване и сервитута към него, изготвен от проектант с ППП рег. № 14106 на КИИП, заверени от началника на СГКК – Благоевград, както следва: трасе и сервитути на външен електропровод – през имот с идент. 49312.9.32 с НТП – за друг вид водно течение, водна площ, съоръжение, общинска публична собственост, имот с идент. 49312.9.33 с НТП – за селскостопански, горски, ведомствен път, общинска публична собственост, имот с идент. 49312.9.34, с НТП – за селскостопански, горски, ведомствен път, общинска публична собственост, имот с идент. 493123.9.52 с НТП – за селскостопански, горски, ведомствен път, общинска публична собственост, и имот с идент. 49312.17.83 с НТП – за местен път, общинска публична собственост, всичките по КККР на с. Рупите, община Петрич. На основание чл. 215, ал. 1 от ЗУТ решението подлежи на обжалване в 30-дневен срок от обнародването в „Държавен вестник“ чрез Община Петрич пред Административния съд – Благоевград.

3671

1. – Община Плевен на основание чл. 128, ал. 1 от ЗУТ съобщава на заинтересованите собственици в м. Чаира, землище на гр. Плевен, че е изработен проект за подробен устройствен

план – парцеларен план на елементите на техническата инфраструктура за прокарване на трасе на външно кабелно електрозахранване НН на: 1. „охрана и осветление“, ПИ с идентификатор 56722.181.7; 2. „охрана и осветление на имот“, ПИ с идентификатор 56722.181.11, намиращи се в местността Чаира в землището на гр. Плевен. Проектът се намира в стая № 98 на общината и може да бъде прегледан от понеделник до петък от 9 до 11 ч. На основание чл. 128, ал. 5 от ЗУТ в едномесечен срок от деня на обнародването на обявлението в „Държавен вестник“ заинтересованите лица могат да направят писмени възражения, предложения и искания по проекта до Информационния център при Община Плевен – зала „Катя Попова“.

3608

3. – Община Пловдив на основание чл. 128, ал. 1 от ЗУТ съобщава, че е изработен проект за изменение на подробен устройствен план – специализирана план-схема за линеен обект на техническата инфраструктура: „Изграждане на нови разпределителни топлопроводи за топлоснабдяване на обекти в кв. 21 и 22 по плана на кв. Христо Смирненски III, гр. Пловдив“. Проектът е изложен за запознаване в Община Пловдив, пл. Централен № 1, ет. 8, стая № 6. На основание чл. 128, ал. 5 от ЗУТ в едномесечен срок от обнародването в „Държавен вестник“ заинтересованите лица могат да се запознаят с проекта и да направят писмени възражения, предложения и искания до Община Пловдив.

3568

36. – Община „Марица“, област Пловдив, на основание чл. 21, ал. 1, т. 11 от ЗМСМА във връзка с чл. 109, чл. 110, ал. 1, т. 5 и чл. 129, ал. 1 от ЗУТ съобщава на заинтересованите лица, че с Решение № 197, взето с протокол № 5 от 25.04.2024 г., е одобрен ПУП – парцеларен план за транспортен достъп до УПИ I-101.121 – общественообслужващи и складови дейности, съответстващ на ПИ 101.121, УПИ II-101.122 – общественообслужващи и складови дейности, съответстващ на ПИ 101.122, УПИ III-101.123 – общественообслужващи и складови дейности, съответстващ на ПИ 101.123, и УПИ 101.94 – производствени и складови дейности (склад за съхранение на амбалаж за селскостопанска техника и инвентар), съответстващ на ПИ 101.119 по КК на с. Труд в габарита на част от полски път с ИН 73242.101.99 – общинска собственост по КК на с. Труд, община „Марица“. Проектът се намира в сградата на общинската администрация, стая № 406, и може да се разгледа от заинтересованите лица, които в 30-дневен срок от датата на обнародването в „Държавен

вестник“ могат да направят писмени възражения, предложения и искания по проекта до общинската администрация „Марица“, област Пловдив.

3542

36а. – Община „Марица“, област Пловдив, на основание чл. 21, ал. 1, т. 11 от ЗМСМА във връзка с чл. 109, чл. 110, ал. 1, т. 5 и чл. 129, ал. 1 от ЗУТ съобщава на заинтересованите лица, че с Решение № 198, взето с протокол № 5 от 25.04.2024 г., е одобрен ПУП – парцеларен план за промяна предназначението на част от имоти с идентификатори ПИ 61412.18.285, 61412.18.284, 61412.18.283 и 61412.18.139 по КК на с. Радиново в „територия за транспорт“ за осигуряване на транспортен достъп, м. Кривата нива, землище с. Радиново, и обособяване на индустриален парк – „Въглеродно-неутрален индустриален парк „Марица“, землище с. Радиново, община „Марица“. Проектът се намира в сградата на общинска администрация, стая № 406, и може да се разгледа от заинтересованите лица, които в 30-дневен срок от датата на обнародването в „Държавен вестник“ могат да направят писмени възражения, предложения и искания по проекта до общинската администрация „Марица“, област Пловдив.

3543

9. – Община Сандански, област Благоевград, на основание чл. 128, ал. 1 от ЗУТ съобщава на заинтересованите, че е изготвен проект за подробен устройствен план (ПУП) – план за улична регулация (ПУР) за изменение на улична регулация в участък от о.т. 144, 3, 4, 5, 23, 24, 27, 28, 134, 123, 127, 56, 74, 117, 73, 99, 98, 95, 119, 94, 124, 93, 120 до о.т. 92 по плана на с. Левуново, община Сандански. Проектът за ПУП – ПУР е изложен в стая № 406, ет. 4 в сградата на Община Сандански и може да се прегледа от заинтересованите всеки работен ден в определеното приемно време на Община Сандански. На основание чл. 128, ал. 5 от ЗУТ в едномесечен срок от обнародването в „Държавен вестник“ заинтересованите лица могат да направят писмени възражения, предложения и искания по проекта до общинската администрация – Сандански. Копие от настоящото съобщение да бъде поставено на таблото за обявления в общинската администрация – Сандански, както и да се обяви на интернет страницата на общинска администрация – Сандански.

3595

55. – Община Созопол на основание чл. 128, ал. 1 от ЗУТ съобщава, че е изработен проект за подробен устройствен план – парцеларен план за елементи на техническата инфраструктура за обект: „Кабелна линия ниско напрежение от кабелен разпределителен шкаф на регулационната

граница на ПИ 63015.505.478 до електромерно табло на границата на ПИ 63015.506.110 от КК на с. Атия“. Трасето на кабела започва от кабелен разпределителен шкаф на регулационната граница на ПИ 63015.505.478 (урбанизирана територия), преминава през ПИ 63015.505.452 (урбанизирана територия), ПИ 63015.506.588 и ПИ 63015.506.585 (за селскостопански, горски, ведомствен път) до електромерно табло на границата на ПИ 63015.506.110 по плана на с. Атия, община Созопол. Проектът се намира в сградата на Община Созопол. На основание чл. 128, ал. 5 от ЗУТ в едномесечен срок от обнародването на обявлението в „Държавен вестник“ заинтересуваните лица могат да направят писмени възражения, предложения и искания по проекта за подробен устройствен план до общинската администрация. 3601

13. – Община с. Аврен, област Варна, на основание чл. 128, ал. 1 от Закона за устройство на територията (ЗУТ) съобщава, че е изработен и представен за разглеждане проект за подробен устройствен план – парцеларен план (ПУП – ПП) за елементите на техническата инфраструктура извън границите на урбанизираните територии за изграждане на обект: „Изместване на съществуващи водопроводи“, преминаващи през поземлен имот (ПИ) с идентификатор 04426.29.128 (стар идентификатор 04426.29.182) по кадастралната карта и кадастралните регистри (КККР), собственост на възложителя, като същите се предвижда да се изместят в обхвата на поземлен имот (ПИ) с идентификатор 04426.29.32 по КККР, землище на с. Близнаци, община Аврен – общинска публична собственост. Проектът и придружаващата го документация са изложени за справка в информационния център на общината. На основание чл. 128, ал. 5 във връзка с ал. 1 от ЗУТ в едномесечен срок от обнародване на обявлението в „Държавен вестник“ заинтересуваните лица могат да направят писмени възражения, предложения и искания по проекта за подробен устройствен план – парцеларен план (ПУП – ПП) до общинската администрация – Аврен, отдел „Устройство на територията“. 3556

14. – Община с. Аврен, област Варна, на основание чл. 128, ал. 1 от Закона за устройство на територията (ЗУТ) съобщава, че е изработен и представен за разглеждане проект за подробен устройствен план – парцеларен план (ПУП – ПП) за елементите на техническата инфраструктура извън границите на урбанизираните територии и план-схеми за урбанизираните територии за изграждане на обект: „Външно кабелно електро-

захранване – 20 kV“, преминаващо през поземлени имоти (ПИ) с идентификатори 70220.2.563, 70220.18.749, 70220.19.1, 70220.19.63, 70220.19.646 и 70220.37.528 по кадастралната карта и кадастралните регистри (КККР), землище на село Царевци, община Аврен, и поземлени имоти (ПИ) с идентификатори 66490.35.77 и 66490.35.527 по КККР, землище на с. Синдел, община Аврен – общинска публична собственост, за присъединяване потребителите на съответното експлоатационно дружество, собственици на ПИ с идентификатори 70220.17.650 и 70220.18.3 по КККР, землище на село Царевци, община Аврен, от съществуващите проводи до границата на имотите им. Проектът и придружаващата го документация са изложени за справка в информационния център на общината. На основание чл. 128, ал. 5 във връзка с чл. 128, ал. 1 от ЗУТ в едномесечен срок от обнародване на обявлението в „Държавен вестник“ заинтересуваните лица могат да направят писмени възражения, предложения и искания по проекта за подробен устройствен план – парцеларен план (ПУП – ПП) до общинската администрация – Аврен, отдел „Устройство на територията“. 3567

61. – Община с. Руен, област Бургас, на основание чл. 129, ал. 1, изр. 2 от ЗУТ и чл. 21, ал. 1, т. 11 от ЗМСМА съобщава, че с Решение № 88 от протокол № 9 от 30.04.2024 г. Общинският съвет – с. Руен, одобрява подробен устройствен план (ПУП) – парцеларен план (ПП) за обект: „Кабелна линия 1 kV от кабелен разпределителен шкаф (КРШ), монтиран пред регулационната граница УПИ X-41, кв. 42 (ПИ с идентификатор 73287.175.49 по КККР) по ПУП, одобрен със Заповед № РД-08-186 от 20.04.2011 г. от кмета на община Руен, влязла в сила с акт изх. рег. № УТ-706/3.06.2011 г., до ново електромерно табло на границата на УПИ I-29, кв. 175 (ПИ с идентификатор 73287.175.29 по КККР) по ПУП, одобрен със Заповед № РД-08-412 от 30.06.2021 г. от кмета на община Руен, влязла в сила с акт изх. рег. № ТСУ-1493-102/17.08.2021 г., с. Трънак, община Руен, област Бургас, и с административен адрес: с. Трънак 8550, община Руен, област Бургас“, съгласно текстовата и графичната част на проекта. Решението подлежи на обжалване в 30-дневен срок, определен с чл. 215, ал. 1 и 4 от ЗУТ, пред Административния съд – Бургас, чрез Община Руен. 3570

95. – Община с. Руен, област Бургас, на основание чл. 129, ал. 1, изр. 2 от ЗУТ и чл. 21, ал. 1, т. 11 от ЗМСМА съобщава, че с Решение № 90 от протокол № 9 от 30.04.2024 г. Общинският

съвет – с. Руен, одобрява подробен устройствен план (ПУП) – парцеларен план (ПП) за обект: „Кабелна линия 1 kV от табло ниско напрежение на ВС „Ябълчево“ до ново електромерно табло на границата на имот с идентификатор 87093.74.15 по кадастралната карта и кадастралните регистри (КККР) на с. Ябълчево, община Руен, област Бургас, с единен класификатор за административно-териториалните и териториалните единици (ЕКАТТЕ) 87093, община Руен, област Бургас“, съгласно текстовата и графичната част на проекта. Решението подлежи на обжалване в 30-дневен срок, определен с чл. 215, ал. 1 и 4 от ЗУТ, пред Административния съд – Бургас, чрез Община Руен.

3571

99. – Община с. Руен, област Бургас, на основание чл. 129, ал. 1, изр. 2 от ЗУТ и чл. 21, ал. 1, т. 11 от ЗМСМА съобщава, че с Решение № 89 от протокол № 9 от 30.04.2024 г. Общинският съвет – с. Руен, одобрява подробен устройствен план (ПУП) – парцеларен план (ПП) за обект: „Кабелна линия 1 kV от трафопост „ТКЗС Руен 2“ до ново електромерно табло на границата на имот с идентификатор 63224.166.5 по кадастралната карта и кадастралните регистри (КККР) на землище с. Руен, община Руен, област Бургас“, съгласно текстовата и графичната част на проекта. Решението подлежи на обжалване в 30-дневен срок, определен с чл. 215, ал. 1 и 4 от ЗУТ, пред Административния съд – Бургас, чрез Община Руен.

3569

97. – Община с. Стамболово, област Хасково, на основание чл. 129, ал. 1 от ЗУТ съобщава на заинтересованите лица, че с Решение № 78 от 24.04.2024 г. на Общинския съвет – с. Стамболово, е одобрен подробен устройствен план – парцеларен план за подземен електропровод – средно напрежение, и за оптични кабели от фото-волтаични централи в ПИ с идентификатори 68727.204.3, 68727.204.122, 68727.205.1, 68727.205.2, 68727.205.95, 68727.207.17 и 68727.207.528 в землището на с. Стамболово, община Стамболово, до ПИ 68727.207.526 в землището на с. Стамболово, община Стамболово, по смисъла на чл. 110, ал. 1, т. 5 от ЗУТ. Документацията по одобрения проект е на разположение на интернет страницата на Община Стамболово. Съгласно чл. 215, ал. 1 и 4 от ЗУТ решението подлежи на обжалване пред Административния съд – Хасково, чрез Общинския съвет – с. Стамболово, в 30-дневен срок от обнародването на настоящото обявление в „Държавен вестник“.

3609

Административният съд – Варна, на основание чл. 181, ал. 2 във връзка с чл. 188 от АПК съобщава, че е образувано адм. д. № 616/2024 г. по постъпило оспорване против разпоредбата на чл. 21, ал. 7, чл. 36, ал. 5, изр. 1, чл. 46, ал. 1 от Наредбата за реда за придобиване, управление и разпореждане с общинско имущество на Община Суворово, приета с Решение № 15-221 по протокол № 15 от 17.10.2008 г. на Общинския съвет – Суворово.

3531

Административният съд – София-град, XVII тричленен състав, на основание чл. 181, ал. 1 и 2 от АПК съобщава, че е постъпило оспорване против Решение № РД-НС-04-33 от 22.03.2024 г. на Надзорния съвет на Националната здравноосигурителна каса в частта, в която на РЗОК – Благоевград, са утвърдени месечни и индикативни стойности за дейностите в болничната медицинска помощ (БМП) за заплащане за периода април – септември 2023 г. (дейност март – август 2024 г.) и индикативни стойности за медицински изделия, които НЗОК заплаща извън стойността на оказаните медицински услуги за периода май – септември 2024 г. (дейност март – октомври 2024 г.), по което е образувано адм. д. № 3879/2024 г., насрочено за разглеждане в открито съдебно заседание на 28.06.2024 г. от 9,30 ч.

3649

Административният съд – Хасково, на основание чл. 188 във връзка с чл. 181 от Административнопроцесуалния кодекс съобщава, че по постъпила жалба, с която се оспорва приложение № 6 към чл. 21, ал. 5 от Наредба № 10 за определянето и администрирането на местните такси и цени на услуги на територията на община Димитровград – в частта „сметките ми/ни за потребление на ел. енергия към „EVN България“ – АД, по ИТН ...; сметките ми/ни за потребление на вода към „Водоснабдяване и канализация“ – ЕООД, Хасково, по абонатен №“, издадена от Община Димитровград, е образувано адм. д. № 416/2024 г. по описа на Административния съд – Хасково, насрочено за 3.07.2024 г. от 10,30 ч.

3647

Силистренският окръжен съд обявява, че в Окръжния съд – Силистра, срещу Мухамет Идризи, роден в Северна Македония на 22.02.1987 г., е образувано гр. д. № 115/2024 г. по молба на Пепа Милкова Петрова с правно основание чл. 62 от Семейния кодекс. Указва на Мухамет Идризи, че следва да се яви в едномесечен срок, считано от обнародването в „Държавен вестник“, в Окръжния съд – Силистра, за да получи съдебните книжа.

3566

Асеновградският районен съд, II гр. състав, уведомява Елена Назарова, родена на 6.11.1988 г., гражданин на Молдова, и посочен по делото адрес с. Розино, ул. Караджата № 9, община Карлово, като ответник по гр. д. № 573/2024 г. на II гр. с., образувано по предявен иск от Павел Якимов Атанасов с адрес: гр. Карлово, община Карлово, с правно основание чл. 49, ал. 1 от СК, за отговор по реда на чл. 131 от ГПК. В едномесечен срок може да подаде отговор на исковата молба, който задължително трябва да съдържа: посочване на съда, номера на делото, името и адреса ѝ, както и нейния законен представител или пълномощник, становище по допустимостта и основателността на иска и обстоятелствата, на които се основава искът, възраженията срещу иска и обстоятелствата, на които те се основават, подпис на лицето, което подава отговора. В отговора трябва да бъдат посочени доказателствата и конкретните обстоятелства, които ще се доказват с тях, както и да бъдат представени всички писмени доказателства, с които разполага. Ответникът да посочи съдебен адрес в страната, в противен случай делото ще се разгледа при условията на чл. 50, ал. 2 от ГПК.

3619

Районният съд – Варна, 42-ри състав, призовава ответника Наталия Александровна Руденко, гражданин на Руската федерация, родена на 2.05.1945 г. в гр. Москва, с неизвестен адрес в Република България, да се яви в едномесечен срок от обнародването в „Държавен вестник“ в деловодството на Районния съд – Варна, 42 състав, за да получи книгата и да подаде отговор по чл. 131 от ГПК по гр. д. № 16927/2022 г., заведено от „Бляк Сий Инвестмънт Тръст“ – ЕАД, по иск с правно основание чл. 92 във връзка с чл. 86, ал. 1 от ЗЗД. Указва на лицето, че при неявяване книгата ще се смята за редовно връчени и ще му бъде назначен особен представител на основание чл. 48, ал. 2 от ГПК.

3562

Варненският районен съд, ГО, 17 състав, призовава Денис Едуардович Мешков, роден на 17.07.1973 г. в гр. Москва, гражданин на Руската федерация, с последен известен адрес в гр. Обзор, местност Южен плаж, ПИ № 53045.503.212, бл. А, ет. 5, ап. А502, сега с неизвестен адрес, като ответник по гр. д. № 17053/2022 г. по описа на Районния съд – Варна, да се яви в съда, в деловодството на 17 състав, на 10.09.2024 г. в 9,30 ч., за да получи препис от исковата молба, уточняващите молби и приложенията към тях на основание чл. 35, ал. 1 КМПЧ по делото, заведено от „Бляк Сий Инвестмънт Тръст“ – ЕАД, ЕИК 103874408, по иск с правно основание ЗЗД.

Указва на лицето, че при неявяване книгата ще се смята за редовно връчени.

3592

Плевенският районен съд в двуседмичен срок от обнародването в „Държавен вестник“ на настоящото обявление указва на Муаммер Севим, роден на 30.09.1979 г. – турски гражданин, с неизвестен адрес, че е ответник по гр. д. № 6567/2023 г. по описа на РС – Плевен, образувано по предявени от Ели Михайлова Маринова с ЕГН ***, с адрес: ***, чрез адв. Анушка Замфинова – АК – Плевен, адрес: Плевен, ул. Бъкстон № 5, ет. 4, офис 25, искове с правно основание чл. 49 от СК, като му указва, че в двуседмичен срок от обнародването в „Държавен вестник“ следва да се яви в деловодството на РС – Плевен, адрес: Плевен, ул. Димитър Константинов № 25, за връчване на препис от исковата молба ведно с приложенията и разпореждане по чл. 131 от ГПК. Ответникът следва да посочи съдебен адрес в страната, в противен случай делото ще се гледа при условията на чл. 48, ал. 2 от ГПК и ще му бъде назначен особен представител.

3593

Районният съд – Русе, VIII гр. състав, призовава лицето Касим Раза, гражданин на Пакистан, роден на 1.01.1982 г., с неизвестен адрес, да се яви в 2-седмичен срок от обнародването в „Държавен вестник“ в деловодството на съда за получаване на препис от исковата молба и доказателствата за отговор по чл. 131 ГПК по гр. д. № 1629/2024 г., РС – Русе, заведено от Тая Венциславова Георгиева, в противен случай делото ще се гледа при условията на чл. 48, ал. 2 ГПК, като му се назначи особен представител.

3561

Районният съд – Сливен, уведомява Хюсеин Йозчелик, гражданин на Турция, роден на 20.07.1993 г., в качеството му на ответник по гр. д. № 1953/2024 г., че му връчва препис от исковата молба ведно с приложенията чрез публикация в „Държавен вестник“ и че следва в едномесечен срок от обнародването да подаде писмен отговор, съдържащ следните задължителни реквизити: посочване на съда и номера на делото; името и адреса на ответника, както и на неговия законен представител или пълномощник, ако има такива; становище по допустимостта и основателността на иска; становище по обстоятелствата, на които се основава искът; възраженията срещу иска и обстоятелствата, на които те се основават; подпис на лицето, което подава отговора. Съдът указва на ответника, че в отговора е длъжен да посочи доказателствата и конкретните обстоятелства, които ще доказва с тях, както и да представи всички писмени доказателства, с които разполага. Към отгово-

ра задължително се представят: пълномощно, когато се подава от пълномощник; преписи от отговора и приложенията към него според броя на ищците. Съдът указва на ответника, че при необходимост и право съгласно разпоредбите на Закона за правната помощ има възможност да ползва правна помощ. Съдът предупреждава ответника, че ако в указания едномесечен срок не подаде писмен отговор, не вземе становище, не направи възражения, не оспори истинността на представените с исковата молба документи или не упражни правата си за: предявяване на насрещен иск; предявяване на инцидентен иск – за произнасяне с решението относно съществуването или несъществуването на едно оспорено правоотношение, от което зависи изцяло или отчасти изходът на делото; привличане на трето лице помагач, то той губи възможността да направи това по-късно, освен ако пропускат се дължи на особени непредвидени обстоятелства. Съдът предупреждава ответника, че ако не представи в указания едномесечен срок отговор на исковата молба и не се яви в първото заседание по делото, без да е направил искане за разглеждането му в негово отсъствие, ищецът може да поиска постановяване на неприсъствено решение спрямо него. Указва на ответника, че съгласно чл. 41, ал. 1 от ГПК страна, която отсъства повече от месец от адреса, който е съобщила по делото или на който веднъж ѝ е връчено съобщение, е длъжна да уведоми съда за новия си адрес, в противен случай всички съобщения се прилагат към делото и се смятат за връчени.

3650

Плевенският окръжен съд на основание чл. 155, ал. 1 от ЗОНПИ обявява, че в същия съд е образувано гр. д. № 252/2024 г. по предявена искова молба от КОНПИ против Недко Бориславов Недков, ЕГН ***, постоянен и настоящ адрес: гр. Кнежа, област Плевен, ул. Огнян Михайлов № 66, за отнемане в полза на държавата на незаконно придобито имущество на обща стойност 46 800 лв., както следва:

На основание чл. 142, ал. 2, т. 1 във връзка с чл. 141 от ЗОНПИ от Недко Бориславов Недков:

– Урегулиран поземлен имот Х-402 с площ 926 кв. м по скица на Община Кнежа, а по нот. акт. № 57, том I, дело № 162/1979 на КРС – с площ 840 кв. м, в кв. № 66 по ЗРП на гр. Кнежа, при граници и съседи: улица, улица, УПИ XI-396 и УПИ IX-401, ведно с изградените в имота сгради: две масивни жилищни сгради, гараж от 24 кв. м по удостоверение за търпимост, както и всички подобрения и приращения в имота. Имотът е

собственост на Недко Бориславов Недков и е с пазарна стойност 39 000 лв.

– Лек автомобил, марка „Фолксваген“, модел „ЛТ“, рег. № ЕН 6856 КХ, рама № WVZZZ2DZ4H021393, двигател AVR014205. Лекият автомобил е собственост на Недко Бориславов Недков и е с пазарна стойност 7800 лв.

Плевенският окръжен съд указва, че срокът, в който заинтересованите лица могат да предявят своите претенции върху горепосоченото имущество, е най-късно в първото заседание, което е насрочено за 17.09.2024 г. от 14 ч.

3676

Сливенският окръжен съд на основание чл. 153, ал. 1 от ЗОНПИ обявява, че в същия съд е образувано гр. д. № 129/2024 г. по предявена на 20.03.2024 г. искова молба (искане) от Комисията за противодействие на корупцията и за отнемане на незаконно придобитото имущество с правно основание чл. 153, ал. 2 от ЗПКОНПИ с цена на иска 91 900 лв. за отнемане в полза на държавата на имущество от Е. С. Ц. с постоянен и настоящ адрес: гр. С. кв. Д. № 38, вх. Б, ет. 1, ап. 2, както следва:

*I. От Е. С. Ц., ЕГН ***, на основание чл. 142, ал. 2, т. 1 във връзка с чл. 141 от ЗОНПИ с цена на иска 8600 лв.:*

– Лек автомобил, марка „Алфа Ромео“, модел „156“, рег. № СН3429ВН, № рама: ZAR93200001344478, № двигател: 192A50003851765, цвят: тъмносив металик, дата на първоначална регистрация: 20.01.2004 г. Автомобилът е собственост на Е. С. Ц., ЕГН ***. Пазарната стойност към настоящия момент е в размер 3000 лв.

– Лек автомобил, марка „Сеат“, модел „Леон“, рег. № СН9692ВА, № рама: VSSZZZ1PZ7R106158, № двигател: BWA, цвят: черен, дата на първоначална регистрация: 23.05.2007 г. Автомобилът е собственост на Е. С. Ц., ЕГН ***. Пазарната стойност към настоящия момент е в размер 5600 лв.

II. От Е. С. Ц. ЕГН..., на основание чл. 151 във връзка с чл. 142, ал. 2, т. 1 и чл. 141 от ЗОНПИ с цена на иска 83 300 лв.:

– Сумата в размер 75 000 лв., представляваща пазарната стойност към датата на отчуждаване на недвижими имоти, намиращи се в гр. Сливен, представляващи: а) самостоятелен обект в сграда с идентификатор № 67338.563.214.1.1 по кадастралната карта на гр. Сливен, община Сливен, одобрена със Заповед № РД-18-31 от 19.04.2006 г. на Агенцията по кадастъра, последно изменена със Заповед № 18-9521 от 28.11.2016 г. на началника на СГКК – Сливен; самостоятелният обект се намира на ет. 1 в сграда № 1 с идентификатор № 67338.563.214.1, разположена в поземлен имот с идентификатор 67338.563.214, с административен

адрес: гр. Сливен, община Сливен, ул. Дели Ради № 55, ет. 1, ап. 1, с предназначение на самостоятелния обект: жилище, апартамент, брой нива на обекта: 1, със застроена площ на обекта 80 кв. м заедно с 1/2 ид. ч. от общите части на сградата и отстъпеното право на строеж върху терена; б) друг вид сграда за обитаване на един етаж с идентификатор № 67338.563.214.2, със застроена площ 18 кв. м, друг вид сграда за обитаване на един етаж с идентификатор № 67338.563.214.3, със застроена площ 4 кв. м, друг вид сграда за обитаване на един етаж с идентификатор № 67338.563.214.5, със застроена площ 3 кв. м и хангар, депо, гараж на един етаж с идентификатор № 67338.563.214.8 със застроена площ от 9 кв. м, всички, построени в поземлен имот с идентификатор 67338.563.214 по кадастралната карта на гр. Сливен, община Сливен, одобрена със Заповед № РД-18-31 от 19.04.2006 г. на Агенцията по кадастъра, с административен адрес: гр. Сливен, община Сливен, ул. Дели Ради № 55, с площ на поземления имот 275 кв. м, трайно предназначение на територията: урбанизирана, с начин на трайно ползване: ниско застрояване до 10 м, стар идентификатор: няма, номер по предходен план: 8623, при съседни имота: 67338.563.214, 67338.563.216, 67338.563.215, 67338.563.212, 67338.564.33, ведно с отстъпеното право на строеж върху терена, придобити с нотариален акт за покупко-продажба на недвижим имот № 11, том 3, рег. № 4314, дело № 368 от 2022 г., вписан в СВ – Сливен, под № 69, том 11, дело 1975, вх. рег. № 3233/01.06.2022 г., и отчуждени с нотариален акт № 45, т. 11, дв. вх. рег. № 3014/19.05.2023 г. на СВ – Сливен. Пазарната стойност на имотите към датата на отчуждаване е в размер 75 000 лв. (имотите са налични в края на проверявания период).

– Сумата в размер 8300 лв., представляваща пазарната стойност към датата на отчуждаване на лек автомобил марка „Фолксваген“, модел „Туарег“, рег. № СВ1771АХ, № рама: VWGZZZ7LZ6D037652, № двигател: ВАС069492, цвят: сив металик, дата на първоначална регистрация: 11.01.2006 г., придобит на 18.05.2022 г. и продаден на 1.12.2022 г. (автомобилът е наличен в края на проверявания период).

Делото е насрочено за 11.10.2024 г. от 10 ч. В двумесечен срок от обнародването в „Държавен вестник“ на обявлението третите заинтересовани лица, които претендират самостоятелни права върху имуществото, предмет на отнемане в настоящия процес, могат да встъпят в делото, като предявят съответния иск пред Сливенския окръжен съд до първото открито заседание.

3668

Софийският градски съд, гражданско отделение – първоинстанционни състави, 14-и състав, на основание чл. 155 от ЗПКОНПИ уведомява, че има образувано гр. д. № 10767/2023 г. въз основа на постъпило мотивирано искане от Комисията за отнемане на незаконно придобитото имущество (КОНПИ) срещу Сюлейман Караман (Suleyman Karaman) за отнемане в полза на държавата на имущество с обща стойност 378 807,13 лв., както следва:

От Сюлейман Караман (Suleyman Karaman) на основание чл. 147 във връзка с чл. 142, ал. 2, т. 1 и чл. 141 от ЗПКОНПИ с цена на иска 378 807,13 лв.:

Сумата 175 440 EUR с обща левова равностойност съгласно фиксирания валутен курс на БНБ към 24.03.2023 г. в размер 343 130,84 лв. и 19 600 USD с обща левова равностойност съгласно фиксирания валутен курс на БНБ към 24.03.2023 г. в размер 36 676,31 лв., всички с обща левова равностойност 378 807,13 лв.

Съгласно Определение № 6946 от 7.05.2024 г. по гр. д. № 10767/2023 г. на Софийския градски съд, гражданско отделение – I – 14 състав, всички заинтересовани лица могат да предявят претенциите си върху имуществото в едномесечен срок, считано от обнародването на настоящото съобщение в „Държавен вестник“. Те могат да направят това чрез писмена молба, която да подадат в регистратурата на СГС, като в нея впишат номера на настоящото дело – гр. д. № 10767/2023 г. на СГС, I – 14 състав. В молбата си всяко заинтересовано лице следва ясно да посочи срещу кое от имуществата, описани в настоящото обявление има претенции, като посочи и в коя точка на настоящото обявление е описано имуществото.

Съдът определя дата на първото открито съдебно заседание за 30.09.2024 г. от 11,30 ч. 3643

Шуменският окръжен съд на основание чл. 153, ал. 2 от ЗОНПИ обявява, че е образувано гр. д. № 20243600100225 по искова молба на Комисията за отнемане на незаконно придобитото имущество срещу: Леман Ридван Рафи с постоянен адрес: с. Изгрев, община Венец, област Шумен, ул. Лудогорие № 63, и настоящ адрес: с. Изгрев, община Венец, област Шумен, ул. Лудогорие № 62, и Сашо Аспарухов Миленов с постоянен адрес: с. Изгрев, община Венец, област Шумен, ул. Лудогорие № 63, и настоящ адрес: гр. Силистра, област Силистра, ул. Одеса № 20, ет. 4, ап. 15, с която на основание чл. 153, ал. 2 от ЗОНПИ и Решение № 409 от 9.05.2024 г. на КОНПИ е предявено искане да бъде постановено решение за отнемане на следното имущество на стойност 117 300 лв., както следва:

От Леман Ридван Рафи на основание чл. 142, ал. 2, т. 1 във връзка с чл. 141 от ЗОНПИ с цена на иска в размер 115 000 лв., в т.ч.:

Недвижим имот, намиращ се в гр. Шумен, община Шумен, област Шумен, а именно: апартамент № 2, намиращ се в гр. Шумен, бул. Плиска № 10, ет. 1, построен в ЖСК „Автостроител“ 3 върху държавен парцел № IX в кв. 139 по плана на гр. Шумен, състоящ се от две стаи, кухня, сервизни помещения, със застроена площ 61,79 кв. м, заедно с избено помещение № 7 с площ 8,99 кв. м, както и 0,04399 ид. ч. от общите части на сградата и от правото на строеж върху държавното дворно място, при граници на апартамента: от изток – двор, от запад – ап. № 3, от север – ап. №1, от юг – бул. Плиска, отдолу – магазин, отгоре – втори етаж, и при граници на избеното помещение: от изток – изба № 6, от запад – изба № 8, от север – общ коридор, от юг – бул. Плиска, отдолу – земя, отгоре – магазин, който имот съгласно схема на СГКК – Шумен, представлява самостоятелен обект с идентификатор № 83510.664.398.7.2, попадащ в сграда с идентификатор № 83510.664.398.7, в поземлен имот с идентификатор № 83510.664.398 по кадастралната карта на гр. Шумен, бул. Плиска № 10, ет. 2, ап. 2, предназначение на самостоятелния обект: жилище, апартамент, брой нива: едно, при съседни самостоятелни обекти: на същия етаж: 83510.664.398.7.3, 83510.664.398.7.1, под обекта: 83510.664.398.7.15, над обекта: 83510.664.398.7.5, собственост на Леман Ридван Рафи (н.а. № 43, том VI, рег. № 9700, дело № 974/22.10.2015 г./ акт № 118, том 22, дело № 4317/22.10.2015 г. на СВ – Шумен), с пазарна стойност към настоящия момент – 115 000 лв.

От Саио Аспарухов Миленов на основание чл. 142, ал. 2, т. 5 във връзка с чл. 141 от ЗОНПИ с цена на иска в размер на 2300 лв., в т.ч.:

Лек автомобил, марка „Опел“, модел „Вектра“, с рег. № Н 9154 ВН, дата на първа регистрация 17.11.2000 г., рама № W0L0JBF3517007805, двигател № Y22DTR17789111, придобит на 17.11.2015 г., с пазарна стойност към настоящия момент – 2300 лв.

Съдът указва на заинтересованите лица, че могат да предявят своите претенции върху описаните суми и имоти най-късно в първото заседание по делото, насрочено за 19.11.2024 г. от 14 ч.

3644

Софийският градски съд на основание чл. 17, ал. 1, т. 8 от ЗПП с решение от 30.04.2024 г. по ф. д. № 53/2002 г. на ПП „Български демократичен съюз „Радикали““ вписва промени в устава, приети на VI конгрес, неразделна част от настоящото

решение; промени в наименованието на политическата партия – наименованието на ПП е „Политическа партия „Граждански блок“; промени в седалището и адреса на управление – София, бул. Мария-Луиза № 92, ет. 6; промени в имената на членовете на ръководните и контролните органи. Вписва промени в Изпълнителния съвет: заличава като членове на ИС Цветан Манчев, Сашо Чобанов, Николай Илиев, Емилия Кънева, Николай Нешев, Петър Атанасов, Диана Милова. Вписва като членове на Изпълнителния съвет Иван Стоименов Гешев – председател, Десислава Йорданова Костадинова-Гушева, Борислав Руменов Райчев, Мария Венциславова Карагъзова, Стоян Димитров Калоянов. Вписва изменения в Националната контролна комисия: заличава като членове на НКК Людмила Захариева, Ивайло Стоянов, Петър Тодоров. Вписва като членове на Националната контролна комисия Елена Костадинова Фолева – председател; Никола Йорданов Райчев – секретар; Желязко Славев Йолов – член. Вписва промени в лицата, които представляват партията. Заличава като лице, което представлява партията, Цветан Венциславов Манчев. Партията се представлява от председателя Иван Стоименов Гешев.

3603

ПОКАНИ И СЪОБЩЕНИЯ

1. – Управителният съвет на сдружение „За децата – 2017“, гр. Божурище, на основание чл. 26 от ЗЮЛНЦ и чл. 14 от устава на сдружението свиква редовно общо събрание на 11.07.2024 г. от 14 ч. в седалището и адреса на управление на сдружението: гр. Божурище, ж.к. Жилища, бул. Европа № 8, при следния дневен ред: 1. приемане на нов член на сдружението; 2. прекратяване членството на Асен Стоянов Боев; 3. промяна в състава на управителния съвет; 4. промяна в устава на сдружението, в който следва да бъдат отразени: промяна в седалището и адреса на управление, промяна в начина на свикване на ОС, кворумите и мнозинствата за вземане на решения, промяна в правомощията на УС и ОС; 5. учредяване на специализирано/социално предприятие с едноличен собственик на капитала сдружението; 6. приемане на годишен финансов отчет и годишен доклад за дейността на сдружението за 2023 г. и освобождаване от отговорност членовете на УС за дейността им през отчетния период (2023 г.); 7. други. Поканата и материалите са на адреса на управление на сдружението.

3663

24. – Управителният съвет на Ловно-рибарско сдружение „Ловно-рибарско дружество – Никопол“, Никопол, свиква на основание чл. 26 от ЗЮЛНЦ по своя инициатива общо събрание на членовете на сдружението на 27.07.2024 г. от 9 ч. в „Лекционна зала“ на НЧ „Напредък 1871“ – Никопол, при следния дневен ред: 1. отчет на председателя на ЛРС „ЛРД – Никопол“ за периода на мандата; 2. отчет на контролния съвет за периода на мандата; 3. избор на нов УС и председател на УС; 4. избор на нов КС и председател; 5. разни. Поканват се да присъстват всички членове на сдружението. Едно лице може да представлява не повече от двама членове въз основа на писмено пълномощно. Преупълномощаване не се допуска.

3632

1. – Управителният съвет на сдружение с нестопанска цел „Интеробанг“ – Симитли, на основание чл. 26 от ЗЮЛНЦ свиква общо събрание на 8.07.2024 г. от 10 ч. в седалището на сдружението в Симитли, ул. Георги Димитров № 68, при следния дневен ред: 1. вземане на решение за приемане на молбата на Лиляна Иванова Пирнарева за прекратяване на членството в сдружението; 2. вземане на решение за

приемане на молбата на Иван Стоянов Пирнарев за прекратяване на членството в сдружението; 3. вземане на решение за приемане на молбата на Велислава Димитрова Прошина за приемането ѝ като член в сдружението; 4. вземане на решение за приемане на молбата на Адрияна Борисова Прошина за приемането ѝ като член в сдружението; 5. вземане на решение за преизбиране на членовете на управителния съвет за нов мандат; 6. вземане на решение за промяна на чл. 18, ал. 4 от устава, като заличава текста и вместо него приема следния текст: „Свикването на общото събрание се извършва чрез покана, отправена до всеки член на сдружението, връчена срещу подпис и поставена на мястото за обявления в сградата, в която се намира управлението на сдружението, удостоверено с протокол. Поканата съдържа дневен ред на въпросите, предложени за обсъждане, предложенията за решения, датата, часа и мястото за провеждане на общото събрание и по чия инициатива то се свиква.“ При липса на кворум в определения час на основание чл. 27 от ЗЮЛНЦ събранието ще се проведе същия ден, на същото място и при същия дневен ред от 18 ч.

3677

СЪОБЩЕНИЯ НА РЕДАКЦИЯТА

Съгласно Заповед № АД-49-350-05-67 от 13 юли 2023 г. на председателя на Народното събрание (ДВ, бр. 61 от 2023 г.):

1. Таксите за обнародване в неофициалния раздел на „Държавен вестник“ са:

а) на обявления, покани, съобщения и други известия с обем до половин стандартна страница (15 реда, 60 знака на ред) – 30 лв.;

б) на обявления, покани, съобщения и други известия с обем до една стандартна страница (30 реда, 60 знака на ред) – 60 лв.;

в) на обявления, покани, съобщения и други известия с обем, по-голям от една стандартна страница (30 реда, 60 знака на ред) – 60 лв. за първа страница и по 55 лв. за всяка следваща страница.

2. Таксите за обнародване до 15 дни от датата на постъпване в редакцията на съответния акт се заплащат в двоен размер на посочения в т. 1. Правилото не се прилага през месец декември.

3. Таксата за обнародване на електронната страница на „Държавен вестник“ на обявление за концесия по Закона за концесиите е 50 лв.

4. Цената на отделен брой „Държавен вестник“ е 1,20 лв. Цените за абонамент за „Държавен вестник“ са: за един месец – 12 лв.; за три месеца – 36 лв.; за шест месеца – 72 лв.; за девет месеца – 108 лв.; за една година – 144 лв.

Редакцията не извършва абонамент за „Държавен вестник“.

Абонаментът може да се направи на следния адрес на спечелилия обществената поръчка за разпространение на печатното издание на „Държавен вестник“ за 2024 г.:

„Български пощи“ – ЕАД, София 1700, ж.к. Студентски град, ул. Акад. Ст. Младенов № 1, бл. 31, тел.: 02 9493280, 02 9493289, факс: 02 9625329, електронен адрес: info@bgpost.bg.

Адрес на редакцията: 1169 София, пл. Княз Александър I № 1, тел. 02 939-35-17

e-mail: dv_official@parliament.bg, dv_unofficial@parliament.bg

Електронна страница на „Държавен вестник“: <http://dv.parliament.bg>

IBAN номерът на банковата сметка на „Държавен вестник“ е:

BG10BNBG96613100170401, BIC на БНБ – BNBGBGSD

Печат: „Алианс Принт“ – ЕООД, София 1592, ул. Илия Бешков № 3

ДЪРЖАВЕН ВЕСТНИК

ISSN 0205 – 0900